



REPUBLIQUE DU SENEGAL

Un peuple – Un but – Une foi

MINISTRE DE L'AGRICULTURE DE LA  
SOVERAINETE ALIMENTAIRE ET DE  
L'ELEVAGE

N° 231

Archives Scientifiques du  
Centre de Recherches Océanographiques  
de Dakar-Thiaroye (CRODT)

---

INSTITUT SÉNÉGALAIS DE RECHERCHES AGRICOLES



\*\*\*\*\*

**Bulletin statistique de la pêche maritime sénégalaise :**  
**Section Pêche artisanale**  
**Période 2022–2024**



Réalisé par le Centre de Recherches  
Océanographiques Dakar Thiaroye (CRODT)

---

Décembre 2025

## Equipe de rédaction

Prénoms	Nom	Grade
Bocar Sabaly	BALDE	Chargé de recherches
Kamarel	BA	Chargé de recherches
Saliou	FAYE	Chargé de recherches
Idrissa	DIEDHIOU	Chargé de recherches
Ndague	DIOGOUL	Chargé de recherches
Waly Ndianco	NDIAYE	Chargé de recherches
Ndiaga	THIAM	Maître de recherches
Fambaye Ngom	SOW	Maître de recherches
Adama	MBAYE	Maître de recherches
Ismaïla	NDOUR	Maître de recherches

## Personnel Bureau calcul

Prénom	Nom	Emploi
Bocar	SOW	Statisticien
Tamsir Ousmane	SOW	Informaticien
Aïssatou	DIALLO	Technicienne de saisie
Simone	DACRUZ	Technicienne de saisie
Fama Sarr	NDIAYE	Technicienne de saisie
Modou	THIAM	Personne ressource

## Personnel de collecte des données de la Pêche Artisanale

Prénoms	Nom	Emploi	Site
Souleymane	DIOP	Enquêteur	Bétenty
Mamadou	MANE	Aide de Plage	Bétenty
Jean Daniel	MANGA	Enquêteur	Cap Skiring
Bacary	TAMBA	Enquêteur	Cap Skiring
Sega	COULIBALY	Enquêteur	Djiffer
Ousseynou	DIOUF	Aide de Plage	Djiffer
Ablaye	DIONE	Enquêteur	Foundiougne
Dikori	DIA	Aide de Plage	Foundiougne
Aboubacar	GUEYE	Enquêteur	Hann
Alioune Massata B. S.	SOW	Enquêteur	Hann
Ibrahima	SARR	Aide de Plage	Hann
Abdou Khoudoss	DIOP	Enquêteur	Joal
El Hadj Malick	NDIAYE	Aide de Plage	Joal

Gorgui	NDIAYE	Aide de Plage	Joal
Jean Baptiste	DIEDHIOU	Enquêteur	Kafountine
Issa	SANE	Enquêteur	Kafountine
El hadj Falilou	THIAM	Enquêteur	Kayar
Omar Boun Khatape	CISSOKHO	Aide de Plage	Kayar
Baba Galle	DIALLO	Aide de Plage	Kayar
Adama	DIENG	Enquêteur	Mbour
Mamadou	KANDE	Aide de Plage	Mbour
Djibril	GUEYE	Aide de Plage	Mbour
Cheikh	DIENG	Enquêteur/Superviseur	Ouakam
Dame	NDIAYE	Enquêteur	Saint-Louis
Adiouma	GUEYE	Enquêteur	Saint-Louis
Maye	DIAW	Enquêteur	Saint-Louis
Pathe	FALL	Aide de Plage	Saint-Louis
Doudou	SY	Aide de Plage	Saint-Louis
Falilou	DIENG	Enquêteur/Superviseur	Soumbédioune
Medoune Dame Samba	DIENG	Aide de Plage	Soumbédioune
Djilane	NDOYE	Enquêteur	Thiaroye
Serigne	DIOP	Enquêteur	Thiaroye
Oumar	NDIAYE	Enquêteur	Yoff
Ndeye Khoudia	KHAYA	Enquêteur	Yoff
Babacar Laye	DIALLO	Aide de Plage	Yoff
Madicke	FALL	Aide de Plage	Yoff
Omar	GOUDIABY	Enquêteur	Ziguinchor
Boubacar Emmanuel	DIATTA	Aide de Plage	Ziguinchor

**Citation suggérée :**

*CRODT (2025). Bulletin statistique de la pêche maritime sénégalaise : Section Pêche artisanale, Période 2022–2024. Rapport technique, 231. Centre de Recherches Océanographique Dakar-Thiaroye, Dakar. 137p.*

## Liste des abréviations

**CRODT** Centre de Recherches Océanographiques de Dakar-Thiaroye

**DIV** Engins divers

**EP** Épervier

**FD** Filet dormant

**FDF** Filet dormant fixe

**FDS** Filet dormant de surface

**FME** Filet maillant encerclant

**FMDF** Filet maillant dérivant de fond

**FMDS** Filet maillant dérivant de surface

**HP** Harpon / Pêche sous-marine

**ISRA** Institut Sénégalais de Recherches Agricoles

**KIL** Filet killi

**LG** Ligne glaciaire

**LN** Ligne non mécanisée

**LP** Ligne palangre

**LTR** Ligne traîne

**LS** Ligne simple

**PAL** Palangre

**PGL** Pirogue glacière ligne

**PML** Pirogue moteur ligne

**PSM** Pêche sous-marine

**PVL** Pirogue voile ligne

**SIPA** Système d'information de la pêche artisanale

**SP** Senne de plage

**ST** Senne tournante

**ZEE** Zone économique exclusive

## Table des matières

Liste des Tableaux.....	6
Liste des Figures.....	8
Résumé.....	10
Abstract .....	11
SECTION I : INTRODUCTION GENRALE .....	12
Contexte et objectifs.....	13
SECTION II : METHODOLOGIE .....	15
1. Méthodologie.....	16
1.1. Système d'enquête de la pêche artisanale du CRODT.....	16
1.2. Système de traitement.....	18
1.3. Calcul des indicateurs .....	18
1.3.1. Effort de pêche.....	18
1.3.2. Débarquements .....	19
1.3.3. Extrapolation.....	19
1.4. Système de collecte des données environnementales .....	19
SECTION III : RESULTATS .....	21
2. Résultats .....	22
2.1. Analyse de l'effort de pêche .....	22
2.1.1. Effort total annuel.....	22
2.1.2. Évolution mensuelle du nombre de sorties .....	22
2.1.3. Répartition spatiale de l'activité .....	23
2.1.4. Effort de pêche par région et par année .....	24
2.1.5. Effort annuel par engin .....	24
2.1.6. Effort mensuel par engin .....	25
2.2. Analyse des débarquements.....	27
2.2.1. Évolution annuelle des débarquements.....	27
2.2.2. Évolution mensuelle des débarquements.....	27
2.2.3. Débarquements par catégorie d'espèces .....	28
2.2.4. Répartition des débarquements par région et par port .....	32
2.2.5. Débarquements totaux par engin .....	35
2.3. Situation Climatique et Environnementale .....	36
2.3.1. Indices climatiques .....	36
2.3.2. Upwelling côtier .....	36
2.3.3. Température et concentration de Chlorophylle_a.....	37
2.3.4. Influence de l'upwelling.....	37
2.4. Situation économique.....	38
2.4.1. Prix moyens au débarquement des principales espèces halieutiques.....	38
2.4.2. Variations saisonnières des prix moyens au débarquement par espèces et par année .....	39
SECTION IV : CONCLUSIONS ET RECOMMANDATIONS .....	41
Conclusions et Recommandations.....	42
Références bibliographiques .....	43
ANNEXES .....	44
Annexe 1 : Données efforts de pêche de 2022 à 2024 .....	45
Annexe 2 : Données débarquements de 2022 à 2024.....	54
Annexe 3 : Données environnementaux de 2022 à 2024 .....	132
Annexe 4 : Données socio-économiques de 2022 à 2024.....	134

## Liste des Tableaux

Tableau 1 : Méthode de collecte des données effort de pêche. ....	16
Tableau 2 : Variables environnementales collectées (2022 à 2024). ....	20
Tableau 3 : Effort total annuel de la pêche artisanale (2019–2024). ....	46
Tableau 4 : Effort de pêche mensuel de 2022 à 2024. ....	47
Tableau 5 : Effort de pêche par région et par année de 2022 à 2024. ....	48
Tableau 6 : Effort mensuel par région (sorties de pêche) de 2022 à 2024. ....	49
Tableau 7 : Effort des principaux engins par année de 2022 à 2024. ....	50
Tableau 8 : Répartition spatiale de l’effort de pêche (sorties par port) de 2022 à 2024. ....	51
Tableau 9 : Effort mensuel par engin de 2022 à 2024. ....	52
Tableau 10 : Évolution temporelle des débarquements (tonnes) de 2022 à 2024. ....	55
Tableau 11 : Débarquement par catégorie d’espèces en tonnes (t) de 2022 à 2024 : Toutes Zones. ....	56
Tableau 12 : Débarquement des catégories d'espèces de 2022 à 2024 en tonnes (t): Toutes Zones. ....	57
Tableau 13 : Débarquement annuelles des espèce (pélagiques) de 2022 à 2024 en tonnes (t): Toutes Zones. ....	58
Tableau 14 : Débarquement par espèce et par mois (pélagiques) de 2022 à 2024 en tonnes (t): Toutes Zones. ....	59
Tableau 15 : Débarquements par espèce et par mois (pélagiques) de 2022 à 2024 à Saint Louis en tonnes (t). ....	62
Tableau 16 : Débarquements par espèce et par mois (pélagiques) de 2022 à 2024 à Kayar en tonnes (t). ....	65
Tableau 17 : Débarquements par espèce et par mois (pélagiques) de 2022 à 2024 à Yoff en tonnes (t). ....	67
Tableau 18 : Débarquements par espèce et par mois (pélagiques) en 2022 à 2024 à Ouakam en tonnes (t). ....	69
Tableau 19 : Débarquements par espèce et par mois (pélagiques) de 2022 à 2024 à Soumbédionne en tonnes (t). ....	71
Tableau 20 : Débarquements par espèce et par mois (pélagiques) de 2022 à 2024 à Hann en tonnes (t). ....	73
Tableau 21 : Débarquements par espèce et par mois (pélagiques) de 2022 à 2024 à Mbour en tonnes (t). ....	76
Tableau 22 : Débarquements par espèce et par mois (pélagiques) de 2022 à 2024 à Joal en tonnes (t). ....	79
Tableau 23 : Débarquements par espèce et par mois (pélagiques) de 2022 à 2024 à Bétenti en tonnes (t). ....	81
Tableau 24 : Débarquements par espèce et par mois (pélagiques) de 2022 à 2024 à Djifère en tonnes (t). ....	83
Tableau 25 : Débarquements par espèce et par mois (pélagiques) de 2022 à 2024 à Foundiougne en tonnes (t). ....	85
Tableau 26 : Débarquements par espèce et par mois (pélagiques) de 2022 à 2024 à Ziguinchor en tonnes (t). ....	86
Tableau 27 : Débarquements par espèce et par mois (pélagiques) de 2022 à 2024 à Cap Skiring en tonnes (t). ....	88
Tableau 28 : Débarquements par espèce et par mois (pélagiques) de 2022 à 2024 à Kafountine en tonnes (t). ....	90
Tableau 29 : Débarquement par espèce et par année (demersales) de 2022 à 2024 en tonnes (t): Toutes Zones. ....	92
Tableau 30 : Débarquement par espèce et par mois (demersales) de 2022 à 2024 en tonnes (t): Toutes Zones. ....	93
Tableau 31 : Débarquements par espèce et par mois (démersales) de 2022 à 2024 à Saint –Louis en tonnes (t). ....	96

Tableau 32 : Débarquements par espèce et par mois (démersales) de 2022 à 2024 à Kayar en tonnes (t). .	98
Tableau 33 : Débarquements par espèce et par mois (démersales) de 2022 à 2024 à Yoff en tonnes (t)...	100
Tableau 34 : Débarquements par espèce et par mois (démersales) en 2021 à Ouakam en tonnes (t). .....	102
Tableau 35 : Débarquements par espèce et par mois (démersales) de 2022 à 2024 à Soumbédioune en tonnes (t). .....	104
Tableau 36 : Débarquements par espèce et par mois (démersales) de 2022 à 2024 à Hann en tonnes (t). .	106
Tableau 37 : Débarquements par espèce et par mois (démersales) de 2022 à 2024 à Mbour en tonnes (t). .....	108
Tableau 38 : Débarquements par espèce et par mois (démersales) de 2022 à 2024 à Joal en tonnes (t)....	111
Tableau 39 : Débarquements par espèce et par mois (démersales) en 2022 à 2024 à Bétenti en tonnes (t). .....	113
Tableau 40 : Débarquements par espèce et par mois (démersales) de 2022 à 2024 à Djifère en tonnes (t). .....	115
Tableau 41: Débarquements par espèce et par mois (démersales) de 2022 à 2024 à Foundiougne en tonnes (t). .....	117
Tableau 42 : Débarquements par espèce et par mois (démersales) de 2022 à 2024 à Ziguinchor en tonnes (t). .....	118
Tableau 43 : Débarquements par espèce et par mois (démersales) de 2022 à 2024 à Cap Skiring en tonnes (t). .....	119
Tableau 44 : Débarquements par espèce et par mois (démersales) de 2022 à 2024 à Kafounetine en tonnes (t). .....	121
Tableau 45 : Débarquements totales par région maritime et par année de 2022 à 2024 en tonnes (t). .....	122
Tableau 46 : Débarquements par port de 2022 à 2024 en tonnes (t). .....	123
Tableau 47 : Débarquements mensuels pour les 10 principaux ports de la pêche artisanale au Senegal de 2022 à 2024 en tonnes (t). .....	124
Tableau 48 : Débarquements totaux par groupe d’engins (Toutes espèces) de 2022 à 2024 : Toutes Zones. .....	127
Tableau 49 : Débarquements totaux par groupe d’engins et par mois (Toutes espèces) de 2022 à 2024: Toutes Zones. .....	128
Tableau 50 : Indices environnementaux annuels et mensuels sur les côtes sénégalaises de 2020 à 2024. .	133
Tableau 51 : Prix moyens au débarquement des principales espèces pélagiques par année de 2022 à 2024. .....	135
Tableau 52 : Prix moyens au débarquement des principales espèces démersales par année de 2022 à 2024. .....	135
Tableau 53 : Variations saisonnières des prix moyens au débarquement par espèce pélagique par année. .....	136
Tableau 54 : Variations saisonnières des prix moyens au débarquement par espèce démersale par année. .....	137

## Liste des Figures

Figure 1: Principaux sites de débarquement couverts par le Système d'information de la pêche artisanale (SIPA).....	17
Figure 2 : Évolution interannuelle du nombre de sorties des pirogues de la pêche artisanale au Senegal (2022 à 2024).....	22
Figure 3 : Évolution mensuelle du nombre total de sorties de la pêche artisanale au Senegal (2022 à 2024). .....	23
Figure 4 : Nombre total de sorties par année et par port de débarquement de la pêche artisanale au Senegal (2022 à 2024).....	23
Figure 5 : Nombre total de sorties par région et par année de la pêche artisanale au Senegal (2022 à 2024). .....	24
Figure 6 : Nombre totales de sorties par type d'engin de la pêche artisanale au Senegal (2022 à 2024).....	25
Figure 7 : Nombre de sorties par type d'engin et par mois de la pêche artisanale au Senegal (2022 à 2024). .....	26
Figure 8 : Évolution annuelle des débarquements de la pêche artisanale au Senegal (2022 à 2024). ....	27
Figure 9 : Évolution mensuelle des débarquements de la pêche artisanale au Senegal (2022 à 2024). ....	28
Figure 10 : Captures par catégorie et par année de la pêche artisanale au Senegal (2022 à 2024). ....	29
Figure 11 : Évolution des captures des principales espèces de petits pélagiques de la pêche artisanale au Senegal (2022 à 2024). ....	30
Figure 12 : Évolution des captures des principales espèces démersales de la pêche artisanale au Senegal (2022 à 2024). ....	31
Figure 13 : Captures des principales espèces d'élasmobranches de la pêche artisanale au Senegal (2022 à 2024). ....	32
Figure 14 : Evolution des captures par région de la pêche artisanale au Senegal (2022 à 2024). ....	33
Figure 15 : Captures par port de débarquement de la pêche artisanale au Senegal (2022 à 2024). ....	34
Figure 16 : Saisonnalité des captures mensuelles pour les 10 principaux ports de la pêche artisanale au Senegal (2022 à 2024). ....	34
Figure 17 : Captures par engin - Comparaison inter-annuelle (Top 10 engins) de la pêche artisanale au Senegal (2022 à 2024). ....	35
Figure 18 : Séries d'indice climatiques MEI (Multivariate ENSO Index, en violé) et NAO (North Atlantic Oscillation, en rouge) et d'anomalies de l'upwelling (en noire) côtier au large des côtes du Sénégal de 2020 à 2024. ....	36
Figure 19 : Séries temporelle d'anomalies d'indices d'upwelling côtier (noir), de température de surface de la mer (noir pointillé) et concentration de chlorophylle de surface de la mer (en vert), de 2020 à 2024, au large des côtes du Sénégal. ....	37
Figure 20 : Séries de captures mensuelles de petits pélagiques débarquées au Sénégal, d'anomalies de température de surface de la mer au large des côtes du Sénégal sur la période 2020 et 2024 (la série d'anomalies de SST est retardé d'un mois par rapport celle des capteurs). ....	37
Figure 21 : Prix moyens des principales espèces pélagiques de la pêche artisanale au Sénégal (2022 à 2024). .....	38
Figure 22 : Prix moyens des principales espèces démersales de la pêche artisanale au Sénégal (2022 à 2024). .....	39
Figure 23 : Variations saisonnières des prix moyens par espèces pélagiques importantes par année de la pêche artisanale au Sénégal (2022 à 2024). ....	40
Figure 24 : Variations saisonnières des prix moyens par espèces démersales importantes par année de la pêche artisanale au Sénégal (2022 à 2024). ....	40

*En mémoire à :*

*Idrissa CISSOKHO*

*Issa BA*

*Mandiémé FAYE*

*Amadou Fallilou NIANG*

*Gorgui NDIAYE*

## Résumé

Le Centre de Recherches Océanographiques de Dakar-Thiaroye (CRODT) publie une analyse exhaustive de la pêche artisanale sénégalaise couvrant la période 2022–2024. Ce bulletin statistique a pour objectif de fournir des données fiables sur l'état du sous-secteur, d'éclairer la prise de décision des autorités et de renforcer la transparence et la gouvernance des ressources halieutiques, dans une optique de gestion durable.

La méthodologie repose sur un système d'enquête robuste utilisant un échantillonnage aléatoire stratifié par site de débarquement, type d'engin et période. La collecte des données porte sur l'effort de pêche (nombre de sorties) et les captures, avec un traitement statistique incluant des coefficients de redressement pour assurer la représentativité. Des données environnementales, telles que la température de surface de la mer (SST), la concentration en chlorophylle-a et l'intensité de l'upwelling côtier, sont intégrées pour contextualiser les variations biologiques.

Les résultats révèlent une évolution contrastée. L'effort de pêche, estimé à 1 021 644 sorties en 2022, une baisse en 2023 à 670 994 sorties avant une légère augmentation en 2024 à 979 261 sorties. Les débarquements totaux suivent une tendance décroissante, passant de 572 381 tonnes en 2022 à 464 251 tonnes en 2024. La composition des débarquements est dominée par les petits pélagiques (sardinelles, ethmalose, chinchard), qui représentent 51 à 57 % des volumes. En revanche, les espèces démersales (pageot, capitaine et mérrou) et les élasmobranches (requins et raies) enregistrent des baisses significatives, indiquant une pression accrue sur ces stocks.

L'analyse socio-économique montre une hiérarchie des prix moyens au débarquement. Les espèces démersales à haute valeur comme la langouste ou le poulpe atteignent plusieurs milliers de FCFA/kg, tandis que les petits pélagiques comme l'ethmalose ont des prix bien inférieurs. Des variations importantes sont observées entre ports de débarquement (Joal, Mbour et Saint-Louis) et selon les types d'engins (sennes tournantes, filets maillants et palangres).

La pêche artisanale sénégalaise, pilier socio-économique majeur, fait face à des défis de durabilité. La baisse des captures démersales et la sensibilité aux facteurs environnementaux (upwelling, indices climatiques MEI/NAO) appellent à une gestion adaptative. Le rapport émet des recommandations clés pour renforcer le système d'information halieutique : étendre la collecte aux ports secondaires, moderniser l'équipement de terrain (par exemple thermomètres, sonde multi paramètres, CTD portable, salinomètres) et de digitaliser progressivement la collecte (tablettes, saisie mobile, base centralisée, outils d'intelligence artificielle), renforcer le personnel responsable de la collecte et du traitement des données, ainsi que sa mise à niveau à travers des formations, afin de couvrir un plus grand nombre de sites. La production et la diffusion régulière de ce bulletin statistique, fondé sur une collecte de données améliorée et fiable, constituent un outil indispensable pour orienter les politiques de gestion durable.

**Mots clés :** Pêche artisanale, Sénégal, débarquements, effort de pêche, upwelling, variabilité environnementale, gestion durable.

## Abstract

The Oceanographic Research Center of Dakar-Thiaroye (CRODT) publishes a comprehensive analysis of Senegalese artisanal fisheries covering the period 2022–2024. This statistical bulletin aims to provide reliable data on the state of the subsector, inform decision-making by authorities, and enhance the transparency and governance of fishery resources, with a focus on sustainable management.

The methodology is based on a robust survey system using stratified random sampling by landing site, gear type, and period. Data collection focuses on fishing effort (number of trips) and landings, with statistical processing including adjustment coefficients to ensure representativeness. Environmental data, such as sea surface temperature (SST), chlorophyll-a concentration, and coastal upwelling intensity, are integrated to contextualize biological variations.

The results reveal a contrasting evolution. Fishing effort, estimated at 1,021,644 trips in 2022, decreased in 2023 to 670,994 trips before a slight increase in 2024 to 979,261 trips. Total landings follow a declining trend, falling from 572,381 metric tons in 2022 to 464,251 metric tons in 2024. The composition of landings is dominated by small pelagics (sardines, bonga, horse mackerel), which represent 51 to 57% of the volume. In contrast, demersal species (sea bream, croaker, grouper) and elasmobranchs (sharks, rays) show significant declines, indicating increased pressure on these stocks.

The socio-economic analysis shows a hierarchy of average landing prices. High-value demersal species such as lobster or octopus fetch several thousand CFA francs/kg, while small pelagics like bonga have much lower prices. Significant variations are observed between landing ports (Joal, Mbour, Saint-Louis) and according to gear types (purse seines, gillnets, longlines).

Senegalese artisanal fishing, a major socio-economic pillar, faces sustainability challenges. The decline in demersal catches and sensitivity to environmental factors (upwelling, MEI/NAO climate indices) call for adaptive management. The report issues key recommendations to strengthen the fishery information system: extend data collection to secondary ports; modernize field equipment (e.g., thermometers, multiparameter probes, portable CTDs, salinometers); gradually digitize data collection (tablets, mobile data entry, centralized database, artificial intelligence tools); increase and upskill the staff responsible for data collection and processing through training to cover a greater number of sites; and improve data coherence through cross-validation mechanisms. The regular production and dissemination of this statistical bulletin, based on improved and reliable data collection, constitute an indispensable tool for guiding sustainable management policies.

**Keywords:** Artisanal fisheries, Senegal, landings, fishing effort, upwelling, environmental variability, sustainable management.

## SECTION I : INTRODUCTION GENERALE



*Port de débarquement de Kayar (Crédit Photographique : B. S. Baldé ©ISRA 2025)*

## Contexte et objectifs

Le Sénégal dispose d'une façade maritime de plus de 700 kilomètres, d'un espace maritime de 198 000 km<sup>2</sup> avec un plateau continental large de 23 800 km<sup>2</sup> et d'une zone économique exclusive de 200 miles nautiques. Cette position géographique stratégique, combinée à la richesse biologique de ses eaux poissonneuses due au phénomène d'upwelling côtier (Diogoul et al., 2021 ; Faye et al., 2015), confère au pays un potentiel halieutique important et fait du secteur de la pêche un pilier fondamental de l'économie nationale.

Le secteur de la pêche maritime sénégalaise se compose de deux sous-secteurs complémentaires : la pêche artisanale et la pêche industrielle. Ensemble, ils impliquent directement ou indirectement plusieurs centaines de milliers d'acteurs à travers la capture, la transformation, le mareyage, la charpenterie et la mécanique, générant ainsi des emplois et des revenus pour des milliers de familles côtières et confirmant ainsi l'importance sociale et économique majeure du secteur (ANSD, 2014 ; Diedhiou et al., 2019 ; CRODT, 2022). Cependant, c'est la pêche artisanale qui constitue le véritable pilier de la pêche sénégalaise, tant par son importance quantitative que par son ancrage territorial et social (Mbaye, 2018).

En 2021, la pêche artisanale maritime a enregistré des débarquements totaux estimés à 443 724 tonnes, mobilisant une flottille de 19 004 pirogues (toutes unités artisanales confondues) pour un total de 1 330 084 sorties de pêche (CRODT, 2022). Ces statistiques soulignent l'importance et la vitalité de la pêche artisanale. Les principaux centres de pêche artisanale (Saint-Louis, Cayar, Mbour, Joal, Djifère et Kafountine), constituent des pôles économiques clés (Dème & Kébé, 2000).

La valeur commerciale des exportations des produits halieutiques en 2023 est estimée à 292,48 milliards de FCFA. Les exportations sénégalaises représentent 84,6 % du volume des échanges commerciaux correspondant à 88,4 % de la valeur commerciale estimée (DITP 2023). Comparée aux exportations, la balance commerciale du Sénégal est largement excédentaire concernant les échanges de produits halieutiques. Le secteur contribue ainsi de manière significative au Produit Intérieur Brut (PIB) national, avec une part estimée d'environ 3,2 %, confirmant sa position stratégique dans l'économie sénégalaise (ANSD, 2025 ; Diedhiou & Yang, 2018). Les produits halieutiques constituent une source essentielle de protéines animales, couvrant près de 70 % des besoins nutritionnels de la population (Niang, 2008). Étant donné l'importance stratégique de la pêche artisanale et la nécessité d'une gestion informée et durable des ressources halieutiques, la disponibilité de données fiables et actualisées est impérative pour tous les acteurs du secteur (Baldé, 2019). C'est dans ce contexte que le présent bulletin statistique est présenté.

Le présent Bulletin Statistique de la Pêche Artisanale au Sénégal s'inscrit dans une démarche de valorisation et de diffusion de l'information halieutique issue des systèmes nationaux de collecte de données. Il poursuit plusieurs objectifs complémentaires visant à renforcer la gouvernance du secteur et à promouvoir une gestion durable des ressources :

- Fournir des données fiables et actualisées sur l'état de la pêche artisanale, en particulier les captures, l'effort de pêche, la répartition géographique des activités et les espèces dominantes.
- Eclairer la prise de décision en fournissant aux autorités publiques, aux chercheurs et aux professionnels du secteur des statistiques pertinentes pour guider les politiques publiques et les stratégies de gestion durable.
- Renforcer la transparence du secteur en rendant des données validées et comparables accessibles au grand public, aux organisations de la société civile et aux partenaires techniques et financiers.

- Suivre les tendances et les évolutions du sous-secteur afin d'anticiper les défis émergents qu'ils soient environnementaux, sociaux ou économiques et d'ajuster les mesures de gestion en conséquence.
- Faciliter les comparaisons temporelles et spatiales pour évaluer l'efficacité des politiques et programmes mis en œuvre au fil du temps et le long des différentes zones de pêche de la côte sénégalaise.

## SECTION II : METHODOLOGIE



*Photo 1 : Port de débarquement de Mbour (C. P. B. S. Baldé ©ISRA 2025).*

## 1. Méthodologie

### 1.1. Système d'enquête de la pêche artisanale du CRODT

L'hétérogénéité des régions maritimes, des sites de débarquement, des engins de pêche et de la saisonnalité des captures a conduit le CRODT à adopter un protocole d'échantillonnage aléatoire stratifié (CRODT, 1982a, 1982b, 1985). Cette technique s'est imposée comme la plus adaptée aux réalités de la pêche artisanale sénégalaise, car un échantillonnage aléatoire simple ne permettrait pas d'obtenir des résultats fiables dans un contexte où les activités varient fortement dans le temps et dans l'espace. Le choix de l'échantillonnage stratifié vise donc à améliorer la représentativité des observations, à optimiser les ressources humaines et matérielles, et à garantir une meilleure précision statistique (CRODT, 1985).

La stratification repose simultanément sur trois dimensions interdépendantes : le site de débarquement, l'engin de pêche utilisé et la période d'observation. Ainsi, chaque site est subdivisé en unités considérées comme homogènes (strates) selon les types d'engins identifiés, tandis que le temps est structuré selon les mois et quinzaines, ce qui permet de tenir compte de la saisonnalité et des variations d'activité induites par les conditions environnementales, socio-économiques et climatiques (CRODT, 1982a, 1982b, 1985). Dans la pratique, l'enquêteur sélectionne chaque jour, de manière aléatoire, un échantillon de pirogues à observer à l'intérieur de chaque strate (CRODT, 1982b). Les sorties sont enregistrées au moment du débarquement et accompagnées d'informations techniques relatives à la sortie de pêche. Concernant les données socio-économiques, la collecte est basée uniquement sur les prix au débarquement.

Trois approches sont mobilisées pour mesurer l'effort de pêche (Tableau 1), selon les caractéristiques et contraintes des sites (CRODT, 1985). La première repose sur le pointage direct à l'arrivée, où l'aide de plage observe et comptabilise les pirogues au retour. La deuxième est fondée sur le double comptage, consistant à relever tôt le matin le nombre de pirogues stationnées sur le quai (Figure 1), puis à répéter l'opération en fin de journée afin d'estimer le nombre de départs effectifs. La troisième s'appuie sur l'interview des référents locaux, notamment les pêcheurs anciens et les responsables de plage, qui disposent d'une connaissance exhaustive des mouvements quotidiens des embarcations. Ces trois méthodes, historiquement distinctes, tendent aujourd'hui à être combinées pour mieux s'adapter à l'évolution de la pêche artisanale, caractérisée par une intensification de l'effort, une diversification des engins et une augmentation des volumes débarqués (CRODT, 1985).

Tableau 1 : Méthode de collecte des données effort de pêche.

<b>Méthode</b>	<b>Principe</b>	<b>Avantage</b>
Pointage à l'arrivée	Comptage direct des retours de pirogues par engin	Simple, fiable dans les grands sites
Double comptage	Comptage des pirogues au quai le matin puis le soir ; différence = sorties	Utile quand les arrivées sont dispersées
Interviews	Consultation des « vieux pêcheurs »/référents locaux	Méthode alternative quand l'observation directe est difficile

La collecte des captures s'inscrit dans la même logique méthodologique. L'enquêteur détermine la taille de l'échantillon à partir de l'activité observée la veille, généralement sur la base d'un taux de sondage de référence de dix pour cent des sorties (CRODT, 1982b). Une fois la première pirogue échantillonnée, les suivantes sont choisies en appliquant un pas d'échantillonnage déterminé en fonction de la fréquentation du site (Figure 1), ce qui garantit le maintien du caractère aléatoire. Pour chaque unité observée, des

informations détaillées sont recueillies auprès du capitaine ou de l'équipage, notamment l'engin utilisé, la zone de pêche fréquentée, la durée de la sortie, les quantités débarquées et les caractéristiques biologiques des espèces. Les volumes sont estimés soit par pesée directe, soit par estimation visuelle, soit à partir des déclarations croisées du capitaine et des agents présents sur le site (CRODT, 1985). Cette combinaison d'observations, de mesures et de déclarations contrôlées permet de reconstituer de manière cohérente les captures journalières.

Dans son ensemble, ce dispositif constitue un système intégré, reposant sur l'observation directe, l'échantillonnage probabiliste et la validation progressive des données. Il permet d'assurer la continuité statistique des séries annuelles sur la pêche artisanale sénégalaise et de produire des indicateurs fiables pour l'analyse de l'effort, des captures et des dynamiques spatio-temporelles des ressources.

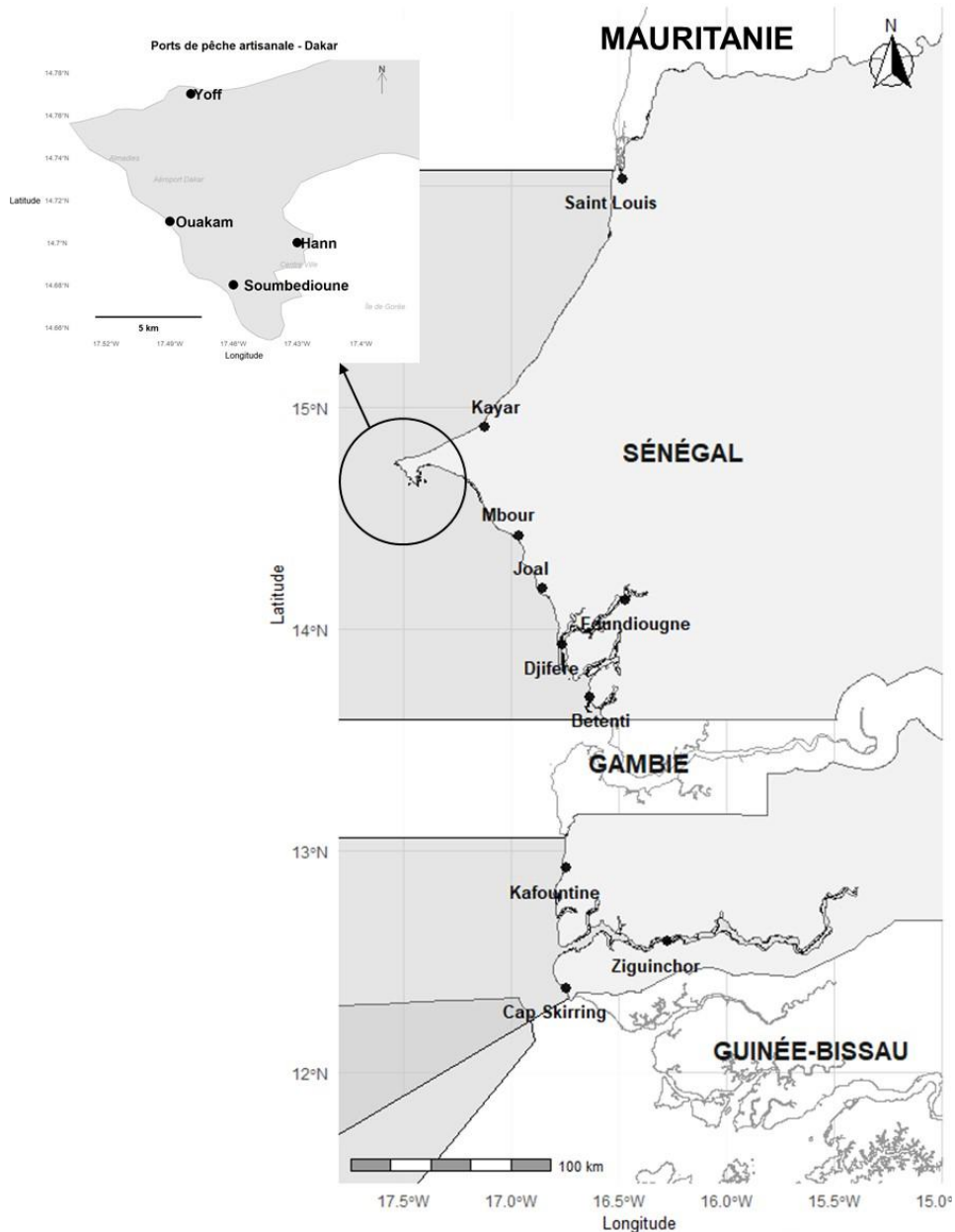


Figure 1: Principaux sites de débarquement couverts par le Système d'Information de la Pêche Artisanale (SIPA) du CRODT de l'ISRA.

## 1.2. Système de traitement

Le traitement statistique des données repose sur une organisation temporelle normalisée et sur l'application de correctifs visant à restituer un volume d'activité représentatif lorsque l'observation quotidienne n'a pas pu être assurée. Afin de maîtriser la variabilité saisonnière et de faciliter la comparaison interannuelle, chaque mois est subdivisé en deux quinzaines servant d'unités temporelles de référence. Ce découpage permet d'intégrer les fluctuations de présence en mer, les variations d'abondance, les contraintes météorologiques et les rythmes socio-économiques qui influencent l'activité de pêche (CRODT, 1982a, 1982b, 1985).

Pour chaque site et chaque engin, les sorties observées durant une quinzaine sont agrégées et associées au nombre de jours réellement enquêtés (Figure 1). Lorsque l'observation est incomplète, un coefficient de redressement est appliqué de manière à ajuster les sorties enregistrées aux jours non couverts. Ce coefficient correspond au rapport entre le nombre théorique de jours de la quinzaine et le nombre de jours effectivement suivis, et les sorties corrigées sont obtenues en multipliant les valeurs observées par ce facteur de redressement. Le total annuel d'effort, par engin et par port, résulte ainsi de la somme des sorties ajustées sur l'ensemble des quinzaines. Ce procédé permet de restituer une approximation raisonnable du niveau réel d'activité, sous réserve que les jours enquêtés restent représentatifs des comportements de pêche observés au cours de la période.

Le même principe d'extrapolation est appliqué aux captures. Les quantités débarquées, mesurées sur l'échantillon de pirogues enquêtées, sont projetées à l'échelle du site en s'appuyant sur le taux de sondage et sur la relation observée entre effort, composition spécifique et volumes produits. Les extrapolations se font à l'intérieur des strates définies (site, engin, période), puis sont agrégées afin d'obtenir des totaux mensuels et annuels. Le coefficient d'extrapolation est obtenu à partir du recensement du parc piroguier. L'ensemble du dispositif permet d'assurer la continuité méthodologique des séries statistiques en harmonisant les mesures de terrain, les corrections nécessaires et les résultats finaux utilisés pour l'analyse.

## 1.3. Calcul des indicateurs

L'analyse statistique de la pêche artisanale repose sur un ensemble d'indicateurs permettant de décrire l'effort de pêche, les débarquements et les performances de capture associées. Ces indicateurs sont calculés à partir des données corrigées et extrapolées issues du protocole décrit précédemment. Leur construction vise à restituer, pour chaque engin et chaque site, une estimation du niveau réel d'activité tel qu'il se serait observé si l'ensemble des jours de la période avait été couvert par l'enquête. Le calcul des indicateurs est donc étroitement lié à la structure des quinzaines et aux coefficients de redressement appliqués.

### 1.3.1. Effort de pêche

L'effort de pêche représente le nombre total de sorties effectuées par un ensemble de pirogues utilisant un même engin sur un site donné. Pour une quinzaine donnée, l'effort observé est ajusté lorsque la couverture n'est pas complète. Le coefficient de redressement est défini comme le rapport entre le nombre théorique de jours de la quinzaine et le nombre de jours effectivement enquêtés. L'effort ajusté s'exprime alors comme :

$$\text{Équation 1 : } Effort_q = Effort_{observé} \times \frac{Jours_{quinzaine}}{Jours_{enquêtés}}$$

où  $Effort_q$  correspond à la valeur ajustée et  $Effort_{observé}$  aux sorties effectivement enregistrées. L'effort annuel d'un engin donné est obtenu par la somme des efforts quinzaine par quinzaine, sur l'ensemble des sites, soit :

$$\text{Équation 2 : } Effort_{annuel} = \sum_{ports} \sum_{quinzaines} Effort_q$$

Cette démarche offre une représentation cohérente du niveau d'activité, en tenant compte des contraintes opérationnelles rencontrées lors de la collecte.

### 1.3.2. Débarquements

Les débarquements représentent les quantités capturées et ramenées à terre par les unités de pêche échantillonnées. Pour chaque combinaison site–engin–période, les volumes observés sur l'échantillon sont extrapolés à l'ensemble des sorties estimées. Lorsque  $C_{obs}$  désigne la quantité mesurée sur l'échantillon et  $n$  le nombre de pirogues échantillonnées, la production totale estimée pour la strate considérée est obtenue à partir du taux de sondage :

$$\text{Équation 3 : } Débarquement_{stratifié} = C_{obs} \times \frac{Sorties_{ajustées}}{n}$$

La production annuelle est ensuite obtenue en agrégeant les valeurs stratifiées sur toutes les quinzaines et tous les ports. Ce mode de calcul permet de conserver la structure de l'échantillonnage et de respecter le modèle probabiliste défini par le dispositif d'enquête.

### 1.3.3. Extrapolation

L'ensemble des indicateurs repose sur un principe d'harmonisation entre effort, captures et capacités d'échantillonnage. La cohérence interne du système est assurée par le respect systématique de la stratification site–engin–période et par le recours aux coefficients d'ajustement lorsque la couverture observationnelle n'est pas complète. Cette approche garantit la continuité des séries statistiques, la comparabilité interannuelle et la possibilité de relier l'évolution des performances de pêche à la dynamique environnementale, climatique ou technique des zones concernées.

## 1.4. Système de collecte des données environnementales

Le suivi environnemental associé aux activités de pêche artisanale repose sur l'exploitation de données météorologiques, océanographiques et biogéochimiques provenant de plateformes d'observations satellitaires. Ces informations complètent les observations halieutiques et permettent d'interpréter les variations d'abondance des ressources ou d'activité de pêche en lien avec l'état de l'écosystème côtier sénégalais. Les données sont issues de centres internationaux disposant d'un historique numérique structuré et d'une capacité de surveillance satellitaire globale. Elles concernent principalement les paramètres de surface liés à la température de l'eau, à la productivité primaire et aux dynamiques atmosphériques influençant l'upwelling côtier.

Les indices climatiques de grande échelle, tels que le NAO (North Atlantic Oscillation) et le MEI (Multivariate ENSO Index), sont obtenus auprès de la NOAA (National Oceanic and Atmospheric Administration). Ils servent à caractériser les phases atmosphériques susceptibles d'altérer les conditions océaniques régionales. Le NAO est défini comme la différence de pression normalisée entre les Açores et l'Islande. Il est considéré comme le plus important mode de variabilité dans la circulation atmosphérique de l'hémisphère nord et est supposé donc être relié à la force des vents soufflant à travers le nord l'océan atlantique. Le MEI représente un état anormal naturel des conditions couplées océan-atmosphère du

Pacifique tropical. Il est le principal prédicteur des perturbations climatiques mondiales qui peuvent produire de graves effets régionaux. Ses valeurs positives (chaudes) et négatives (froides) indiquent respectivement les phénomènes El Niño et La Niña, qui sont associés à un relâchement (intensification) des alizés de l'Atlantique et de l'upwelling côtier (Faye et al., 2015 ; Roy, 1989).

Les données de température de surface de la mer (SST) et de chlorophylle-a (Chl\_a) proviennent principalement du capteur MODIS embarqué sur le satellite Aqua, tandis que l'intensité de l'upwelling côtier est estimée à partir des champs de vent dérivés du capteur ASCAT des satellites MetOp. Ces différentes séries sont traitées à partir d'une climatologie de référence couvrant la période 2003–2024 (Tableau 2).

Le traitement des données consiste à comparer les valeurs observées aux moyennes climatologiques, de façon à calculer des anomalies positives ou négatives caractérisant l'intensification ou l'affaiblissement des processus océaniques. Les anomalies de SST mettent ainsi en évidence les phases de réchauffement ou de refroidissement des eaux côtières, tandis que celles de Chl\_a renseignent sur la variation de la productivité primaire et donc sur la concentration trophique potentielle en zones de pêche. L'indice d'upwelling côtier permet quant à lui d'estimer l'intensité des remontées d'eaux profondes riches en nutriments, généralement corrélées à une amélioration de la disponibilité des ressources pélagiques. Cet ensemble d'indicateurs offre un cadre d'interprétation écologique permettant de replacer les fluctuations de l'effort et des débarquements dans un contexte environnemental.

Ce système de collecte environnemental ne constitue pas une mesure directe de l'état des stocks exploités, mais un dispositif d'appui analytique destiné à éclairer la lecture des dynamiques halieutiques. Il renforce la capacité d'interprétation des résultats statistiques produits par le suivi de la pêche artisanale et contribue à une meilleure compréhension des mécanismes écologiques susceptibles d'influencer la productivité des zones côtières sénégalaises.

Tableau 2 : Variables environnementales collectées (2022 à 2024).

<b>Variable</b>	<b>Source</b>	<b>Référence</b>
NAO / MEI (ENSO)	NOAA	<a href="http://www.cdc.noaa.gov/kew/MEI/">http://www.cdc.noaa.gov/kew/MEI/</a>
SST, Chlorophylle (Chl_a)	MODIS-Aqua	<a href="https://apdrc.soest.hawaii.edu/data/data.php">https://apdrc.soest.hawaii.edu/data/data.php</a>
Upwelling côtier (IUC)	ASCAT / MetOp	<a href="https://apdrc.soest.hawaii.edu/las/v6/dataset">https://apdrc.soest.hawaii.edu/las/v6/dataset</a>

## SECTION III : RESULTATS



*Photo 2 : Port de Débarquement de Joal (C. P. B. S. Baldé ©ISRA 2025).*

## 2. Résultats

Ce chapitre présente les principaux résultats issus du suivi de la pêche artisanale sur la période 2022–2024. Les analyses portent successivement sur l'évolution de l'effort de pêche, des débarquements, ainsi que sur les variations spatio-temporelles observées selon les ports, les engins et les catégories d'espèces, les variations des indices environnementaux et des indicateurs économiques. Les résultats sont structurés de manière à restituer les dynamiques les plus marquantes et identifier les facteurs susceptibles d'expliquer les changements constatés sur la période.

### 2.1. Analyse de l'effort de pêche

L'effort de pêche constitue un indicateur fondamental pour évaluer la pression exercée sur les ressources halieutiques. L'analyse met en évidence (i) le nombre total de sorties par année, (ii) les différences entre régions et sites de débarquement et (iii) l'évolution des pratiques selon les principaux engins utilisés.

#### 2.1.1. Effort total annuel

En 2022, l'effort total est estimé à 1 021 644 sorties, contre 670 994 en 2023 (soit une baisse de 34,3 %) puis 979 261 en 2024 (soit une hausse de 45,9 % par rapport à 2023) (Figure 2). Comparée à l'année précédente, cette dynamique reste inférieure à 2021 (1 330 084 sorties),

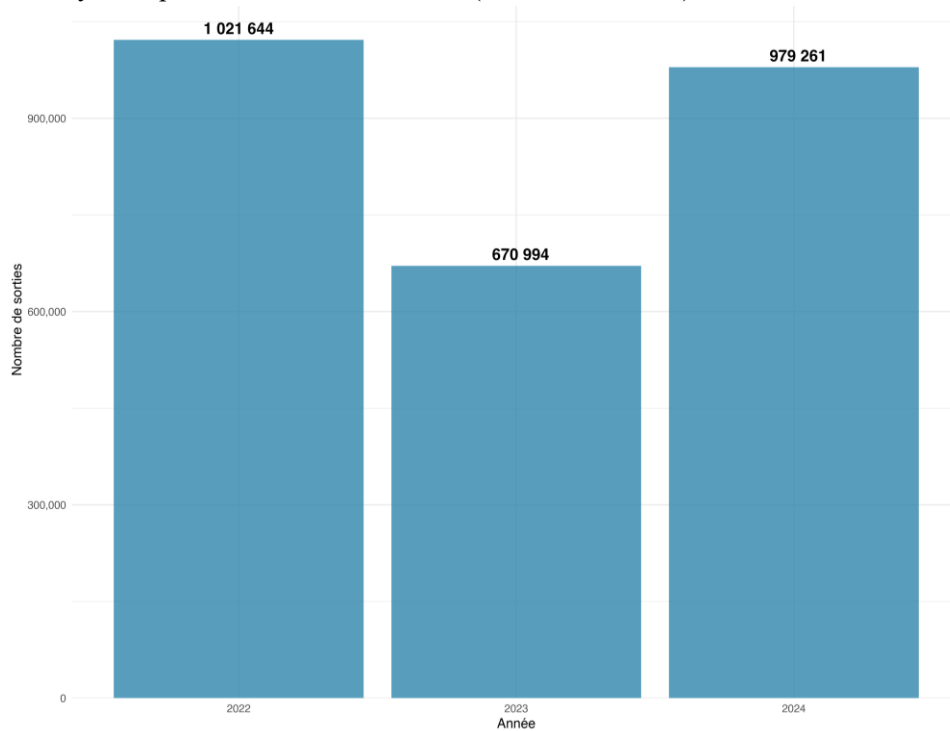


Figure 2 : Évolution interannuelle du nombre de sorties des pirogues de la pêche artisanale au Senegal (2022 à 2024).

#### 2.1.2. Évolution mensuelle du nombre de sorties

L'analyse de la saisonnalité de l'effort confirme un cycle régulier sur les trois années (Figure 3). En 2022, l'effort de pêche atteint son maximum en octobre (128 807 sorties) tandis que le minimum est observé en juillet (55 691 sorties) (Figure 3). En 2023, l'effort de pêche baisse en amplitude avec une saisonnalité marquée par un pic en octobre (71 005 sorties) et une baisse en février (51 432 sorties). En 2024, la reprise

demeure progressive avec un deux pics en fin de saison froide (respectivement en mars (103 517 sorties) et mai (108 271 sorties)) : suivi d'une baisse marquée en juin (62 579 sorties).

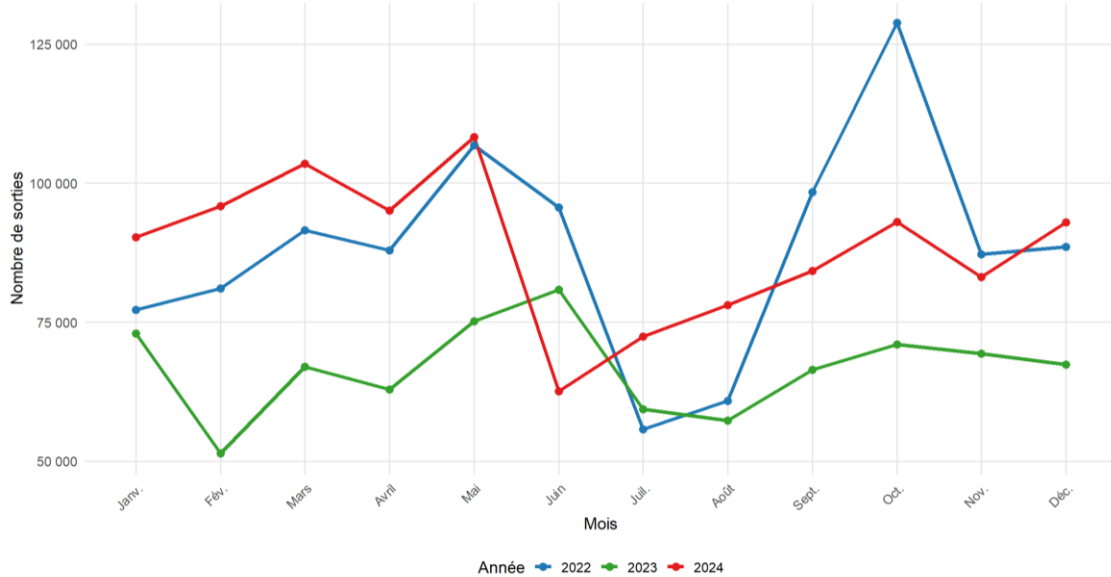


Figure 3 : Évolution mensuelle du nombre total de sorties de la pêche artisanale au Senegal (2022 à 2024).

### 2.1.3. Répartition spatiale de l'activité

La répartition spatiale de l'activité halieutique montre une dynamique de recentrage et de déplacement progressif du pôle d'effort entre 2022 et 2024 (Figure 4). En 2022, l'effort est fortement polarisé autour de la Petite Côte dominée par Joal (215 169 sorties), Djifère (188 516) et Mbour (136 619). En 2023, Mbour devient premier (99 739 sorties) devant Joal (75 429) et Kayar (64 005). En 2024, on observe que Djifère (187 447 sorties) arrive en tête, suivi de Mbour (134 948) et Kayar (130 218).

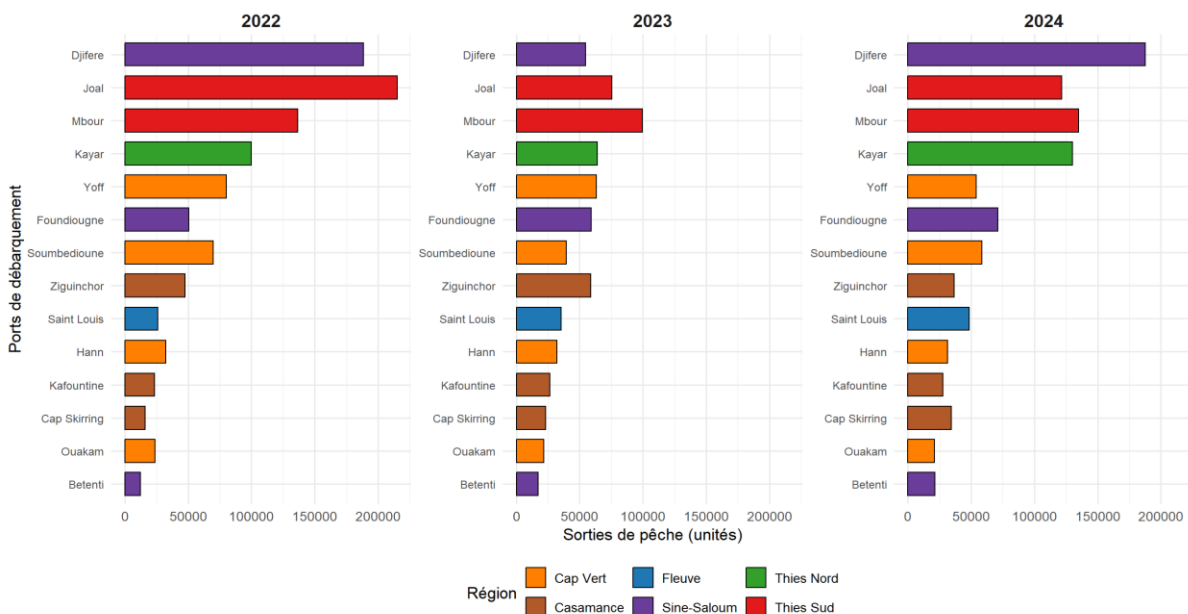


Figure 4 : Nombre total de sorties par année et par port de débarquement de la pêche artisanale au Senegal (2022 à 2024).

#### 2.1.4. Effort de pêche par région et par année

En 2022, l'effort de pêche se concentre principalement dans la région de Thiès-Sud (351 788 sorties) et de Sine-Saloum (251 132 sorties), suivies du Cap-Vert (206 073 sorties) (Figure 5). En 2023, la baisse de l'effort est visible sur l'ensemble du territoire, avec une diminution marquée à Thiès-Sud (175 168 sorties), Cap-Vert (156 796 sorties) et Sine-Saloum (130 910 sorties). En 2024, l'augmentation observée reste incomplète mais s'accompagne d'une nouvelle redistribution spatiale : Sine-Saloum redevient la première zone (279 903 sorties), devant Thiès-Sud (256 640 sorties) et le Cap-Vert (165 063 sorties).

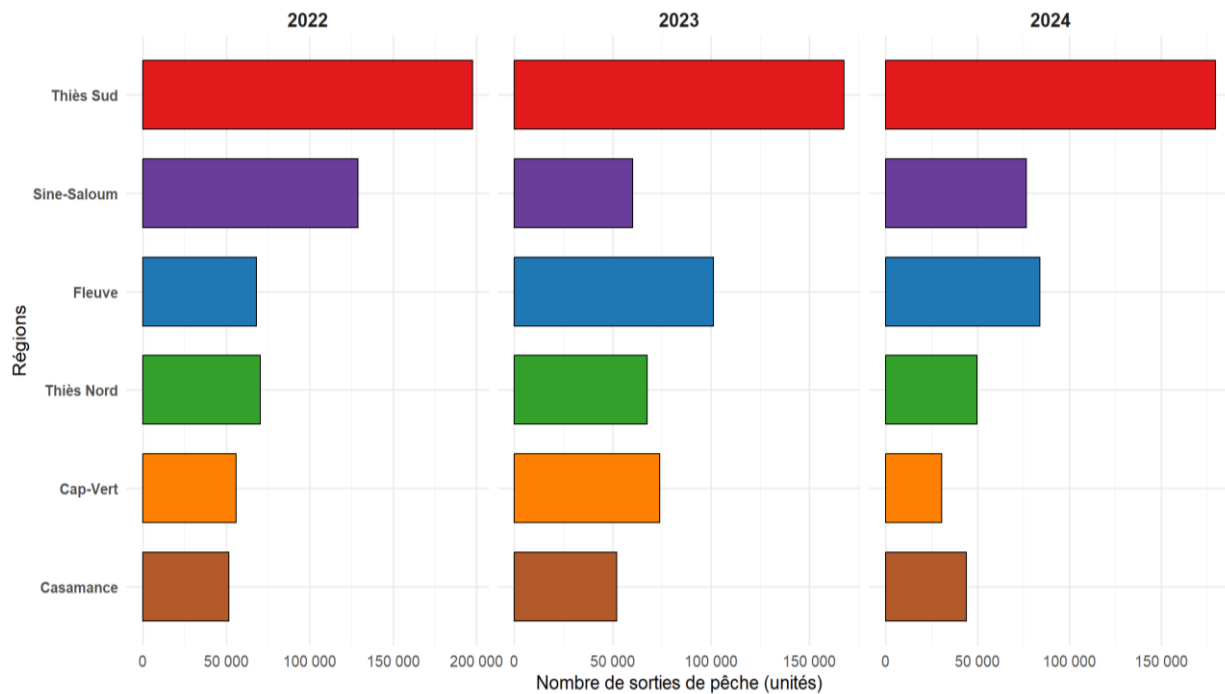


Figure 5 : Nombre total de sorties par région et par année de la pêche artisanale au Sénégal (2022 à 2024).

#### 2.1.5. Effort annuel par engin

L'analyse des efforts annuels par engin montre une forte variabilité entre 2022 et 2024. En 2022, le LSM domine avec 146 310 sorties (14,3 % du total), suivi par FME (127 156 sorties, 12,4 %) et LCS (117 261 sorties, 11,5 %). L'ensemble des cinq premiers engins représente 53,2 % des 1 021 644 sorties (Figure 6).

En 2023, le LSM reste en tête (65 673 sorties ; 9,8 % du total) dans un contexte de chute globale de l'activité (-34,3 %), les cinq principaux engins ne totalisant plus que 44 % des 670 994 sorties.

En 2024, la hiérarchie bascule avec la montée du FDF (129 022 sorties ; 13,2 %), devant LSM et FME., les cinq premiers engins représentent 52,9 % de 979 261 sorties.

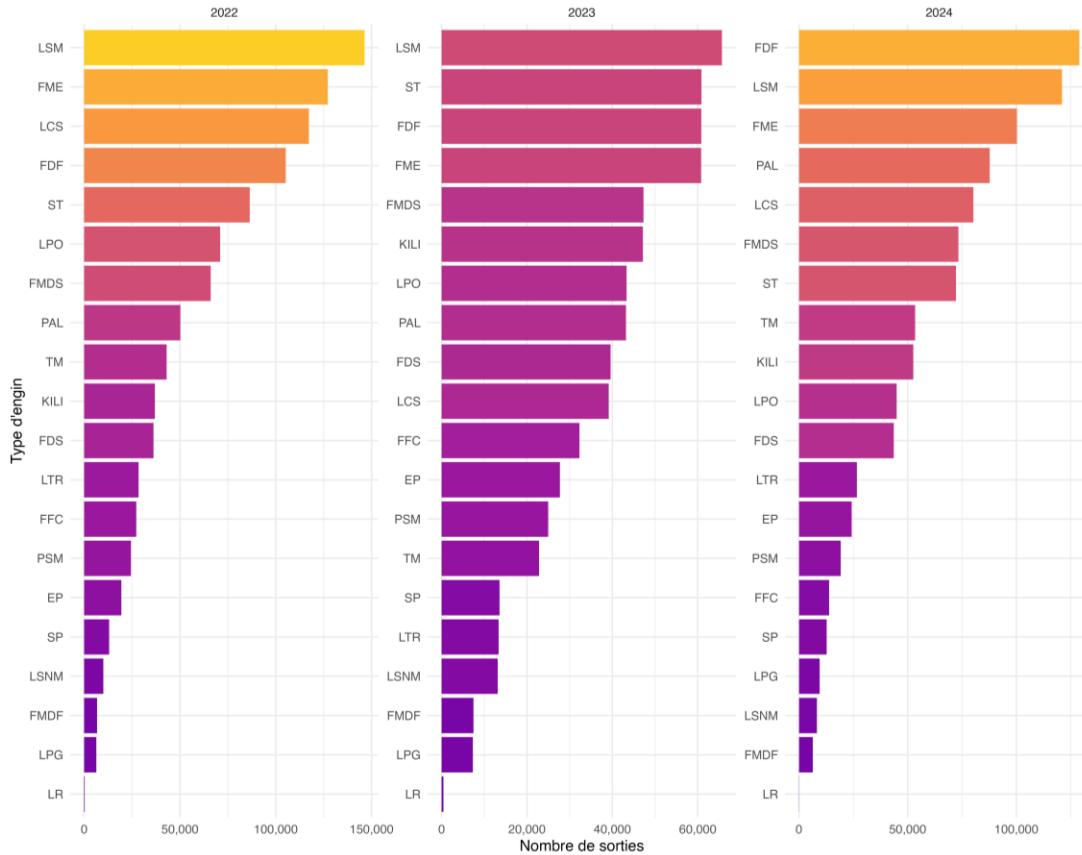


Figure 6 : Nombre totales de sorties par type d'engin de la pêche artisanale au Senegal (2022 à 2024).

### 2.1.6. Effort mensuel par engin

L'analyse mensuelle par engin montre des dynamiques saisonnières différentes (Figure 7). En 2022, le FME enregistre son maximum en octobre (29 401 sorties), suivi du LSM avec un pic marqué également en octobre (20 680 sorties). Le LCS atteint son maximum en octobre (17 378 sorties) et le ST en décembre (10 537 sorties), prolongeant l'activité jusqu'en fin d'année. En 2023, tous les engins affichent une baisse homogène sans pic majeur. En 2024, la dynamique change : le FDF devient l'engin dominant, culminant en mars (17 065 sorties). Globalement, les pics convergent majoritairement sur octobre-décembre pour les engins pélagiques (LSM, FME, LCS, ST) et mars pour le FDF.



Figure 7 : Nombre de sorties par type d'engin et par mois de la pêche artisanale au Sénégal (2022 à 2024).

## 2.2. Analyse des débarquements

Cette partie analyse la dynamique spatio-temporelle des volumes débarqués en fonction des engins.

### 2.2.1. Évolution annuelle des débarquements

De 2022 à 2024, les débarquements ont connu une tendance à la baisse (Figure 8). Ils sont passés de 572 381 tonnes en 2022 à 464 251 tonnes en 2024. En comparant avec 2021 (443 724 tonnes), les débarquements ont connu une hausse de 29 % par rapport 2022. À l'inverse, une diminution de 18,9 % est observée entre 2022 et 2024.

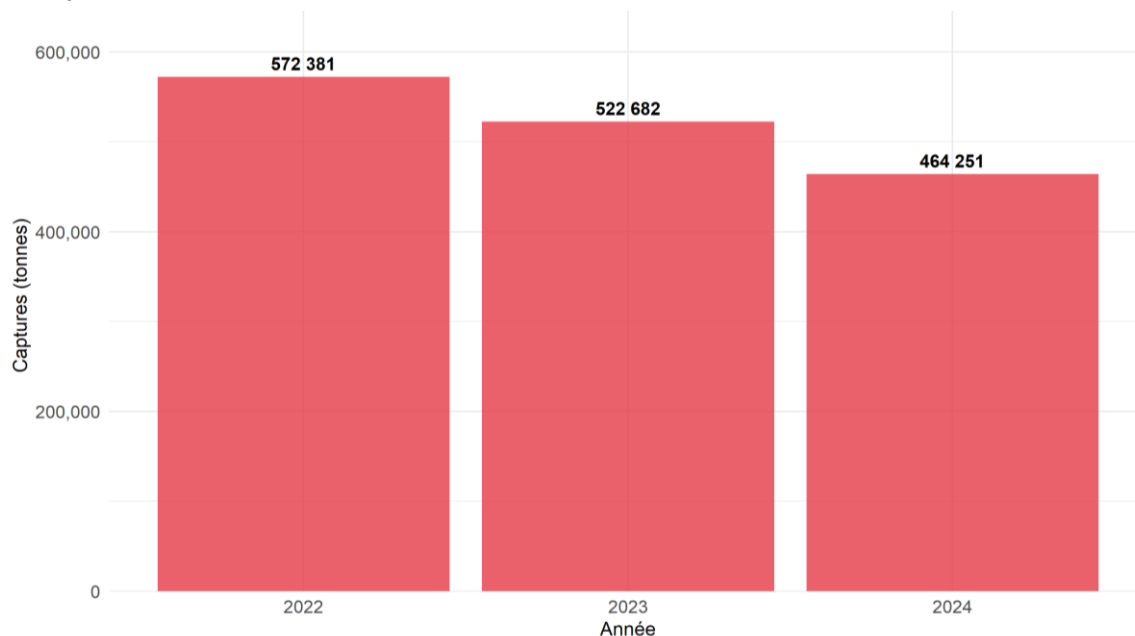


Figure 8 : Évolution annuelle des débarquements de la pêche artisanale au Sénégal (2022 à 2024).

### 2.2.2. Évolution mensuelle des débarquements

La saisonnalité des débarquements est quasiment identique entre les trois années. En effet, les débarquements les plus importants sont enregistrés en janvier avec deux maxima relatifs en début (novembre) et fin (avril) saison froide, et le minimum est observé en juillet et octobre (Figure 9).

En 2022, la valeur la plus maximale est atteinte en janvier (84 470 tonnes), puis en novembre (66 594 tonnes), tandis que le minimum est observé en juillet (22 660 tonnes) (Figure 9). En 2023, les débarquements se stabilisent autour d'un pic en janvier (75 951 tonnes) et décembre (55 455 tonnes). En 2024, une diminution globale des débarquements est observée, excepté en mars et avril avec un maximum en avril (65 894 tonnes).

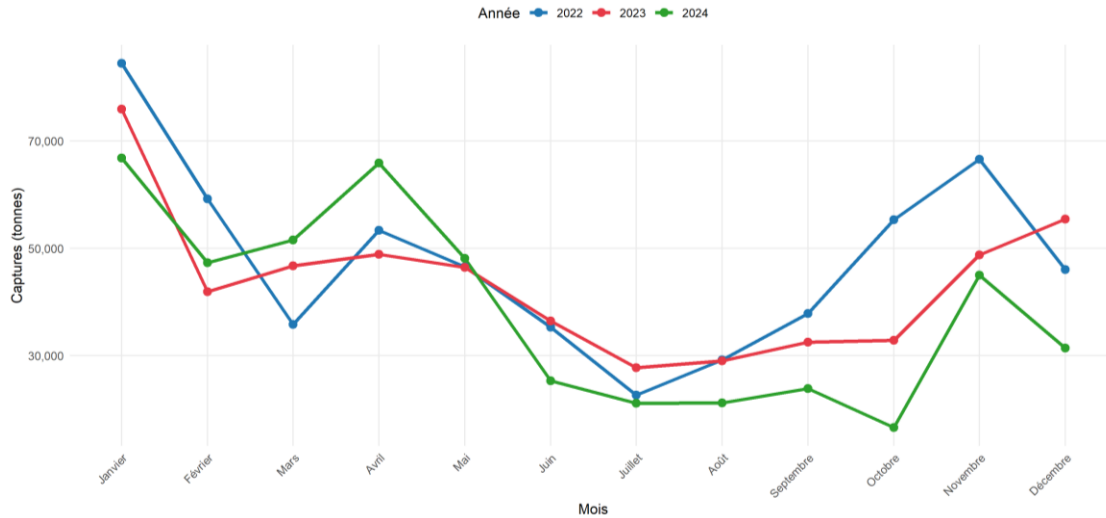


Figure 9 : Évolution mensuelle des débarquements de la pêche artisanale au Sénégal (2022 à 2024).

### 2.2.3. Débarquements par catégorie d'espèces

La structure des captures de la pêche artisanale sénégalaise entre 2022 et 2024 confirme la forte domination des petits pélagiques, qui constituent le socle de la production nationale avec 271 121 tonnes en 2022, 239 028 tonnes en 2023 et 262 725 tonnes en 2024, soit 51 à 57 % des débarquements annuels (Figure 10). Ce groupe regroupe principalement les sardinelles rondes *Sardinella aurita*, sardinelles plates *Sardinella maderensis*, ethmaloses *Ethmalosa fimbriata*, Chinchard noir *Trachurus trecae*, Chinchard jaune *Caranx rhonchus* et Maquereau espagnol *Scomber colias*. Les débarquements des autres pélagiques sont environ de 105 000 tonnes/an. Ils regroupent les autres espèces pélagiques côtières capturées de manière opportuniste ou en faibles volumes unitaires, incluant : carangidés (carangues, palomettes, liches), poissons chasseurs (barracuda, thazard bâtard, coryphène, maquereau bonite), petits pélagiques secondaires (friture, demi-bec, albule, orphie plate, alose rasoir, brochet de mer), mulets et poissons littoraux (mulets *Mugil spp.*, tilapia guinéen).

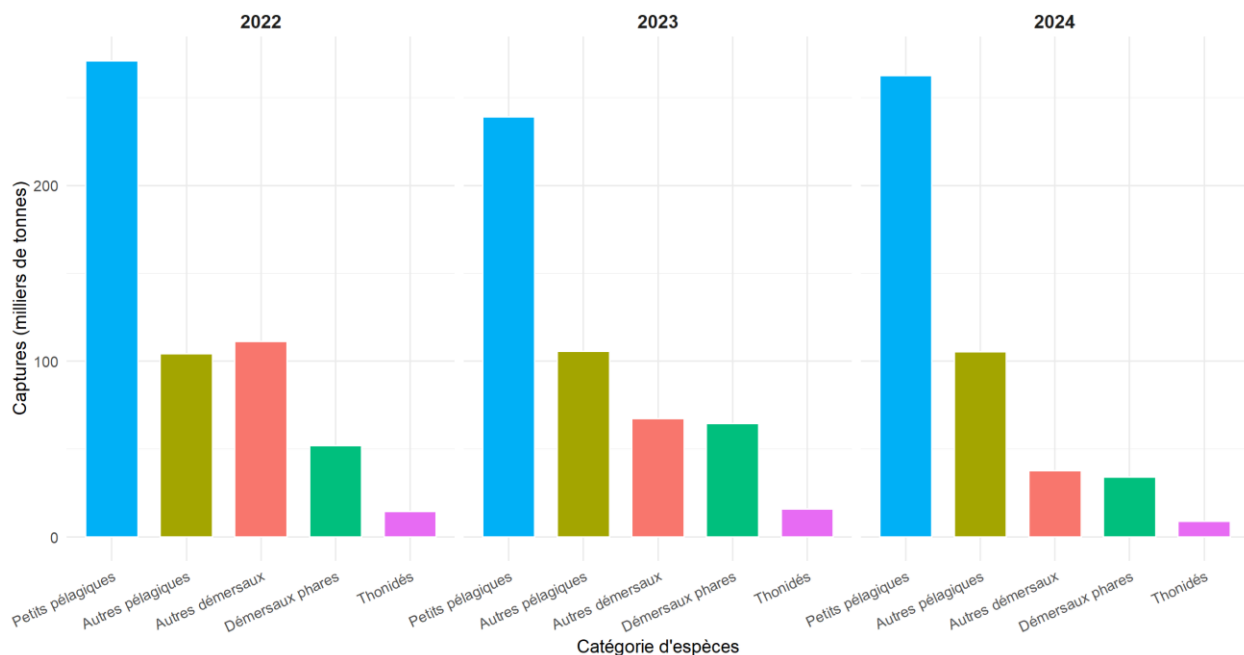


Figure 10 : Captures par catégorie et par année de la pêche artisanale au Sénégal (2022 à 2024).

Les démersaux phares, regroupent les principales espèces ciblées commercialement : machoiron *Pseudotolithus* spp., carpe blanche *Pomadasys jubelini*, pageot *Pagellus bellottii*, pagre à points bleus *Pagrus caeruleostictus*, dorade grise *Plectorhinchus mediterraneus*, mérrou blanc *Epinephelus aeneus*, brotule *Brotula barbata*, otolith/capitaine *Pseudotolithus senegalensis*, soles *Cynoglossus* sp., poulpe *Octopus vulgaris*, seiche *Sepia officinalis*, crevette blanche *Penaeus notialis*. Leur volume diminue nettement (110 667 tonnes en 2022, 87 195 tonnes en 2023 et 50 790 tonnes en 2024). Les Autres démersaux regroupent des espèces secondaires ou sporadiques, incluant : carpe noire/zébrée, congre, denté, liche, turbot, lotte, raies diverses, crabes, coquillages, gastéropodes, calamars ainsi que des divers démersaux.

Les thonidés (thons majeurs et mineurs) affichent une évolution irrégulière (33 183 tonnes en 2022, 45 694 tonnes en 2023 et 24 355 tonnes en 2024).

### 2.2.3.1. Petits pélagiques

Les petits pélagiques demeurent la composante majeure des débarquements artisanaux sur la période 2022–2024 (Figure 11). Deux espèces dominent largement le segment : la sardinelle plate *Sardinella maderensis* et la sardinelle ronde *Sardinella aurita*. La première s'impose comme espèce majoritaire chaque année, totalisant 165 469 tonnes en 2022, 100 645 tonnes en 2023 et 134 586 tonnes en 2024, tandis que *S. aurita* montre une variabilité cyclique avec 24 350 tonnes, 41 831 tonnes et 24 933 tonnes respectivement. Les deux sardinelles sont suivies par l'ethmalose *Ethmalosa fimbriata*, espèce estuarienne et côtière stratégique pour l'approvisionnement intérieur, dont les volumes évoluent de 43 746 tonnes (2022) à 24 921 tonnes (2023) avant de remonter à 38 147 tonnes (2024). Le chinchard noir *Trachurus trecae* affiche quant à lui une dynamique ascendante en 2023, passant de 12 906 tonnes (2022) à 31 353 tonnes (2023) avant de se stabiliser à 29 531 tonnes en 2024.

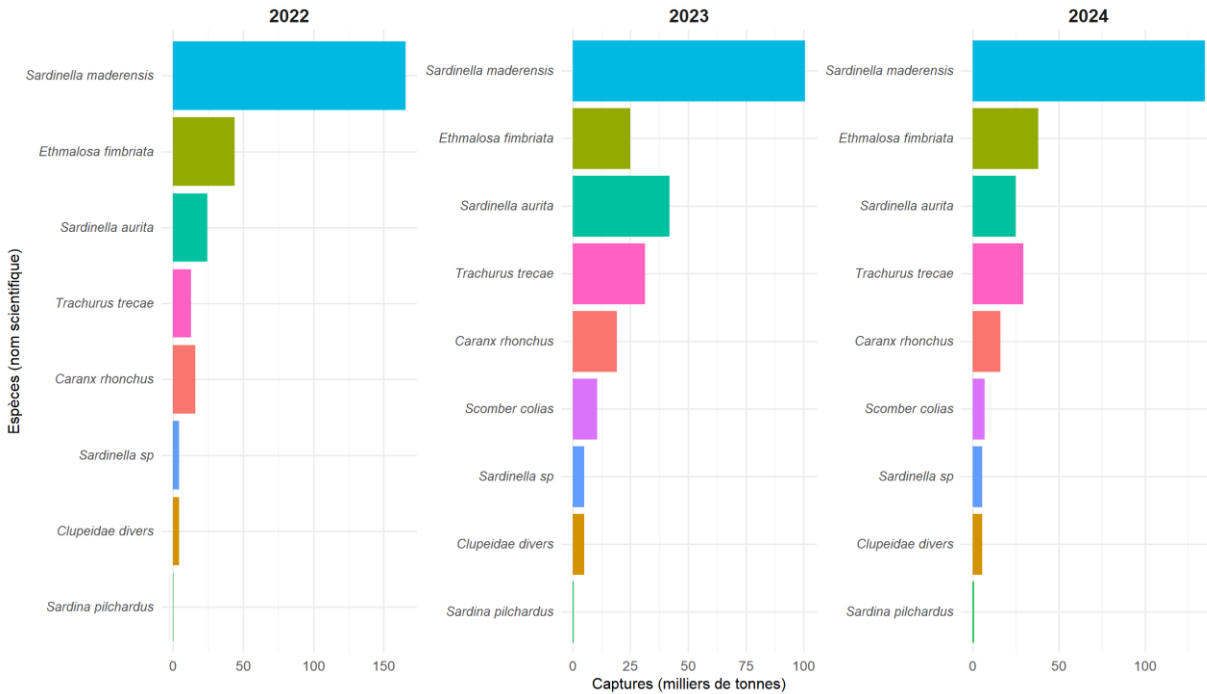


Figure 11 : Évolution des captures des principales espèces de petits pélagiques de la pêche artisanale au Sénégal (2022 à 2024).

### 2.2.3.2. Démersaux

Les poissons démersaux représentent une composante importante des débarquements artisanaux, particulièrement pour les marchés locaux et les filières d'exportation à forte valeur ajoutée. Les principales espèces identifiées (Figure 12) comprennent le pageot *Pagellus bellottii*, l'otolith *Pseudotolithus typus*, la carpe blanche *Pomadasys jubelini* ainsi que plusieurs Lutjanidae et Sparidae commercialement recherchés. Sur la période étudiée, les captures démersales passent de 110 667 tonnes en 2022 à 103 007 tonnes en 2023, puis chutent à 50 790 tonnes en 2024, soit une baisse cumulée de 54 % en deux ans. Leur contribution relative aux captures totales diminue ainsi d'environ 19–20 % en 2022–2023 à 10,9 % en 2024.

Cette tendance concerne notamment le pagrus *Pagrus caeruleostictus*, les machoirons *Carlarius* spp., le poisson-ballon *Lagocephalus laevigatus*, le denté angolais *Dentex angolensis*, la brotule *Brotula barbata* et le mérrou blanc *Epinephelus aeneus*, pour lesquels les débarquements suivent une trajectoire descendante entre 2022 et 2024.

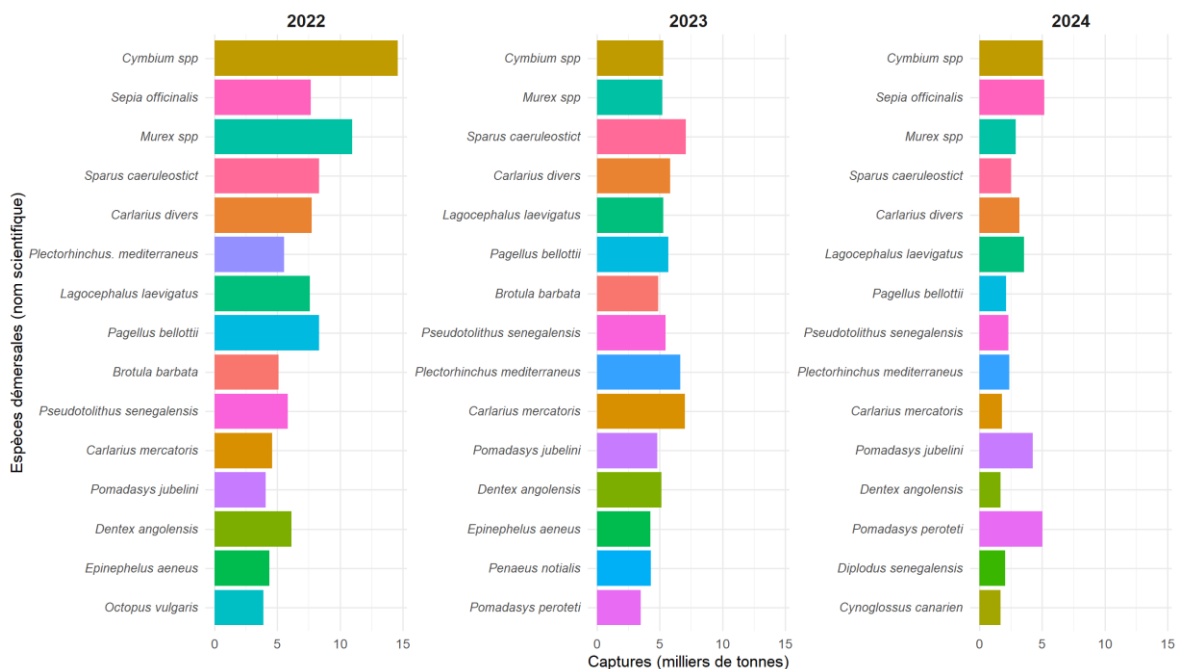


Figure 12 : Évolution des captures des principales espèces démersales de la pêche artisanale au Sénégal (2022 à 2024).

### 2.2.3.3. Élasmobranches

Les élasmobranches, comprenant les requins, raies et autres sélaciens, constituent une composante minoritaire mais écologiquement sensibles (Figure 13). Entre 2022 et 2024, leurs captures montrent une baisse significative, passant de 7 512 tonnes en 2022 à 5 779 tonnes en 2023 puis 3 889 tonnes en 2024, soit une diminution cumulée de 48,3 %. La contribution relative dans les captures totales chute ainsi de 1,3 % (2022) à 0,8 % (2024).

Les requins enregistrés dans la base concernent principalement *Carcharhinus leucas*, *Galeocerdo cuvier*, *Sphyrna* spp. et *Isurus oxyrinchus*, tandis que les raies sont dominées par *Rhinobatos* spp., *Dasyatis* spp. et *Torpedo marmorata*. La catégorie “Autres élasmobranches”, regroupe les espèces moins fréquentes ou identifiées à un niveau taxonomique partiel (genre ou famille) telles que *Mobula* spp., *Aetobatus narinari*, *Gymnura altavela*, *Rajidae* spp., *Myliobatis aquila*, ainsi que diverses pastenagues, raies guitare et sélaciens côtiers.

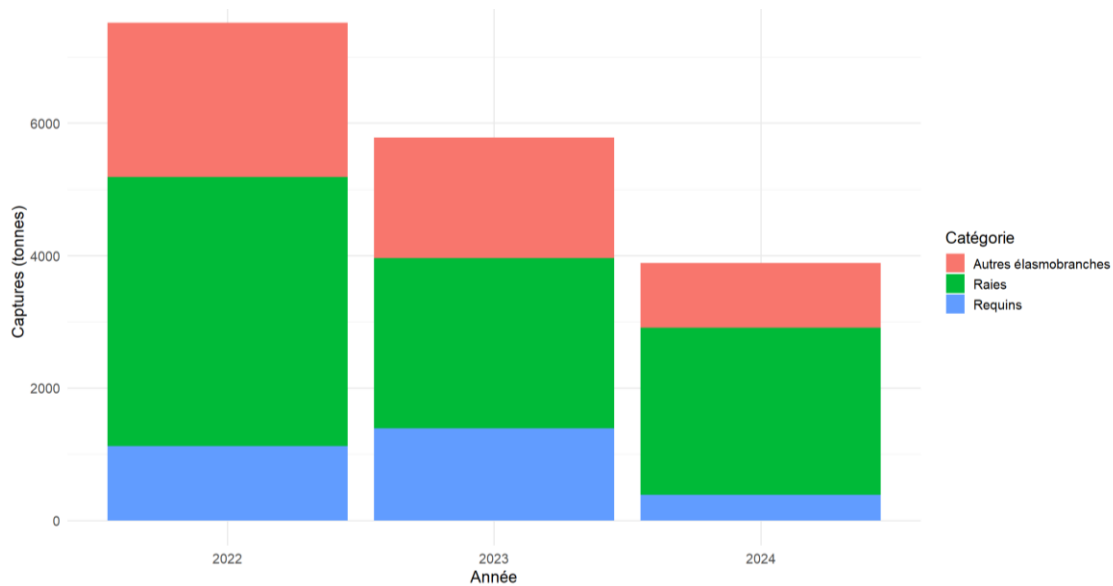


Figure 13 : Captures des principales espèces d'élasobranches de la pêche artisanale au Sénégal (2022 à 2024).

## 2.2.4. Répartition des débarquements par région et par port

### 2.2.4.1 Débarquements par région

La répartition régionale des captures montre une concentration marquée dans la zone Thiès-Sud (Mbour et Joal), qui demeure la principale région de production sur l'ensemble de la période (2022 à 2024). Les débarquements y atteignent 197 500 tonnes en 2022 (36,3 %), diminuent légèrement à 167 592 tonnes en 2023 (32,2 %) avant de remonter à 179 570 tonnes en 2024 (33,0 %), confirmant le rôle moteur de l'axe Joal et Mbour dans l'approvisionnement national (Figure 14).

Le Sine-Saloum (Djifere, Foundiougne et Betenti) constitue la deuxième zone de production avec 128 83 tonnes (23,7 %) en 2022, une chute notable en 2023 (60 063 tonnes ; 11,5 %) suivie d'une reprise en 2024 (76 495 tonnes ; 14,1 %). La région du Fleuve (Saint-Louis) présente une évolution irrégulière, passant de 68 076 tonnes (12,5 %) en 2022 à un maximum de 101 361 tonnes (19,5 %) en 2023, puis 84 031 tonnes (15,5 %) en 2024. Le Cap-Vert (Ouakam, Soumbédioune, Hann, Yoff, Thiaroye, Cap Vert et Bargny) oscille entre 55 991 tonnes (10,3 %) en 2022 et 74 016 tonnes (14,2 %) en 2023 avant une baisse de 30 511 tonnes (5,6 %) en 2024. Thiès-Nord (Kayar) reste relativement stable mais avec une tendance légèrement à la baisse, passant de 70 403 tonnes (12,9 %) en 2022 à 67 467 tonnes (13,0 %) en 2023 puis 49 708 tonnes (9,1 %) en 2024. Enfin, la Casamance maintient des niveaux soutenus avec 51 580 tonnes (9,5 %) en 2022, 52 182 tonnes (10,0 %) en 2023 et 43 935 tonnes (8,1 %) en 2024.

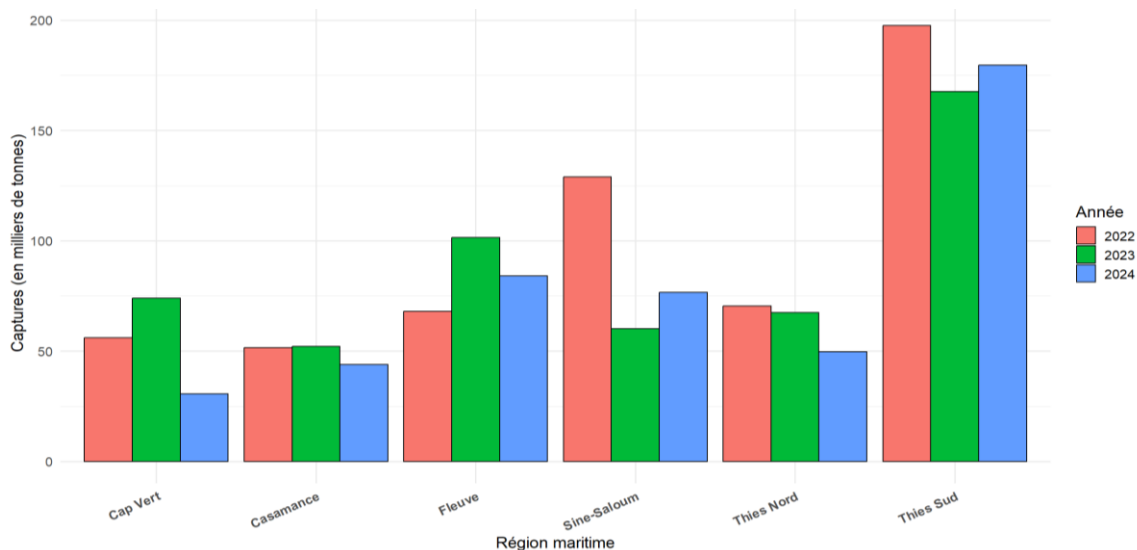


Figure 14 : Evolution des captures par région de la pêche artisanale au Sénégal (2022 à 2024).

#### 2.2.4.2 Débarquements par port

La répartition des captures par port montre une dominance de la Petite Côte, Joal, Mbour et Djifère, avec toutefois des évolutions qui diffèrent selon les années (Figure 15).

En 2022, les captures sont estimées à 127 059 tonnes (22,2 %) à Mbour, 121 624 tonnes (21,2 %) Djifère, (70 441 tonnes ; 12,3 %) à Joal, Kayar (70 403 tonnes ; 12,3 %), Saint-Louis (68 076 tonnes ; 11,9 %) et Hann (30 888 tonnes ; 5,4 %). En 2023, la configuration se modifie : Mbour reste premier avec 109 717 tonnes (21,0 %), mais Saint-Louis progresse fortement à 101 361 tonnes (19,4 %), indiquant un redéploiement vers le nord. Kayar (67 467 tonnes ; 12,9 %) et Joal (57 875 tonnes ; 11,1 %) diminuent modérément, tandis que Djifère (51 888 tonnes ; 9,9 %) connaît une baisse des captures.

En 2024, la hiérarchie se renverse : Joal devient le premier port de débarquement avec 146 119 tonnes (31,5 %), devant Saint-Louis (84 031 tonnes ; 18,1 %) et Djifère (72 826 tonnes ; 15,7 %). Mbour chute fortement à 33 451 tonnes (7,2 %), tout comme Hann (16 486 tonnes ; 3,6 %).

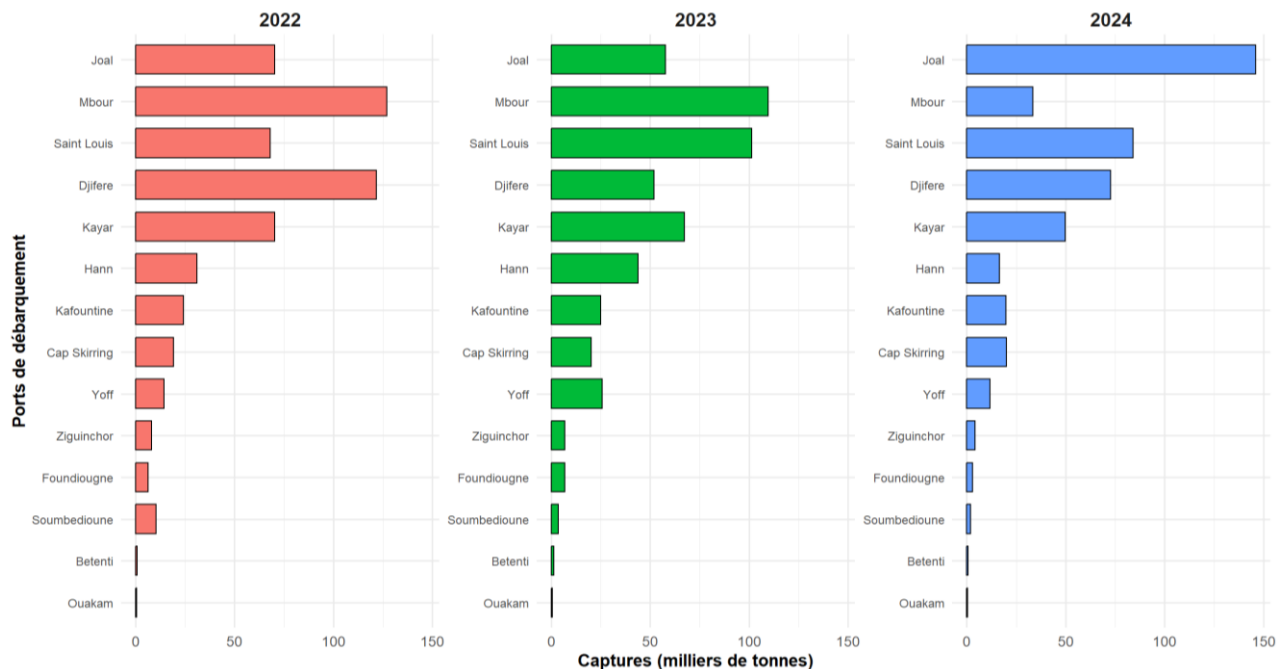


Figure 15 : Captures par port de débarquement de la pêche artisanale au Senegal (2022 à 2024).

### 2.2.4.3 Evolution mensuelle des débarquements par port

L'analyse mensuelle (Figure 16) révèle une saisonnalité, avec un pic d'activité concentré entre janvier et mars, période durant laquelle Mbour atteint 75 639 tonnes en janvier, Joal 55 600 tonnes, Kayar 35 629 tonnes et Saint-Louis 47 520 tonnes en mars. Djifère présente quant à lui un maximum en février (49 233 tonnes), confirmant le rôle moteur des ports de la Petite Côte. À l'inverse, les débarquements diminuent en mars dans le port de Hann avec 13 969 tonnes.

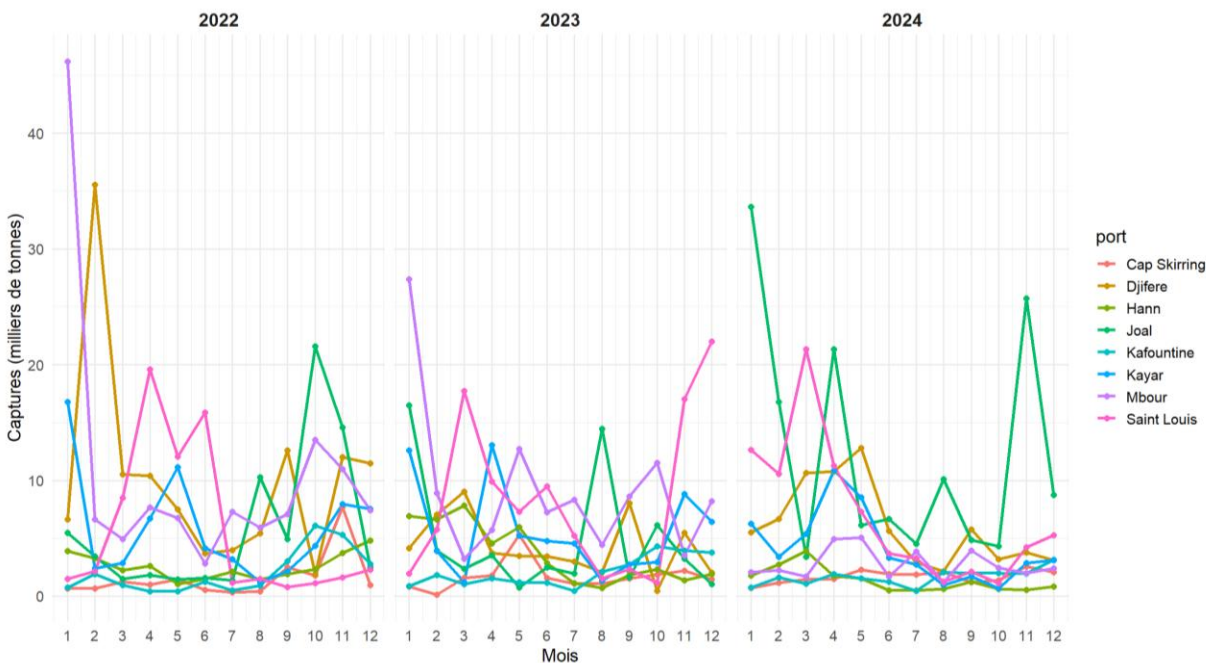


Figure 16 : Saisonnalité des captures mensuelles pour les 10 principaux ports de la pêche artisanale au Sénégal (2022 à 2024).

### 2.2.5. Débarquements totaux par engin

Les captures par engin montrent une hiérarchie stable dominée par les unités opérant sur les petits pélagiques. Le Filet tournant (ST) constitue systématiquement le premier contributeur, avec 156 272 tonnes en 2022, 246 557 tonnes en 2023 et 255 974 tonnes en 2024. Les Filets maillants dérivants et de surface (FMDS) occupent la seconde position en 2022 (121 407 tonnes) avant de reculer en 2023 (85 130 tonnes) et 2024 (58 572 tonnes) (Figure 17).

Les filets maillants encerlants (FME) progressent nettement en 2024 (de 36 773 t à 75 562 tonnes). La ligne simple motorisée (LSM) passe de 50 563 tonnes en 2022 à 22 102 tonnes en 2023, puis 12 301 tonnes en 2024. Les autres engins (FDF, FDS, PAL et TM) présentent des volumes faibles et stables, oscillant entre 5 000 tonnes et 20 000 tonnes selon l'année.

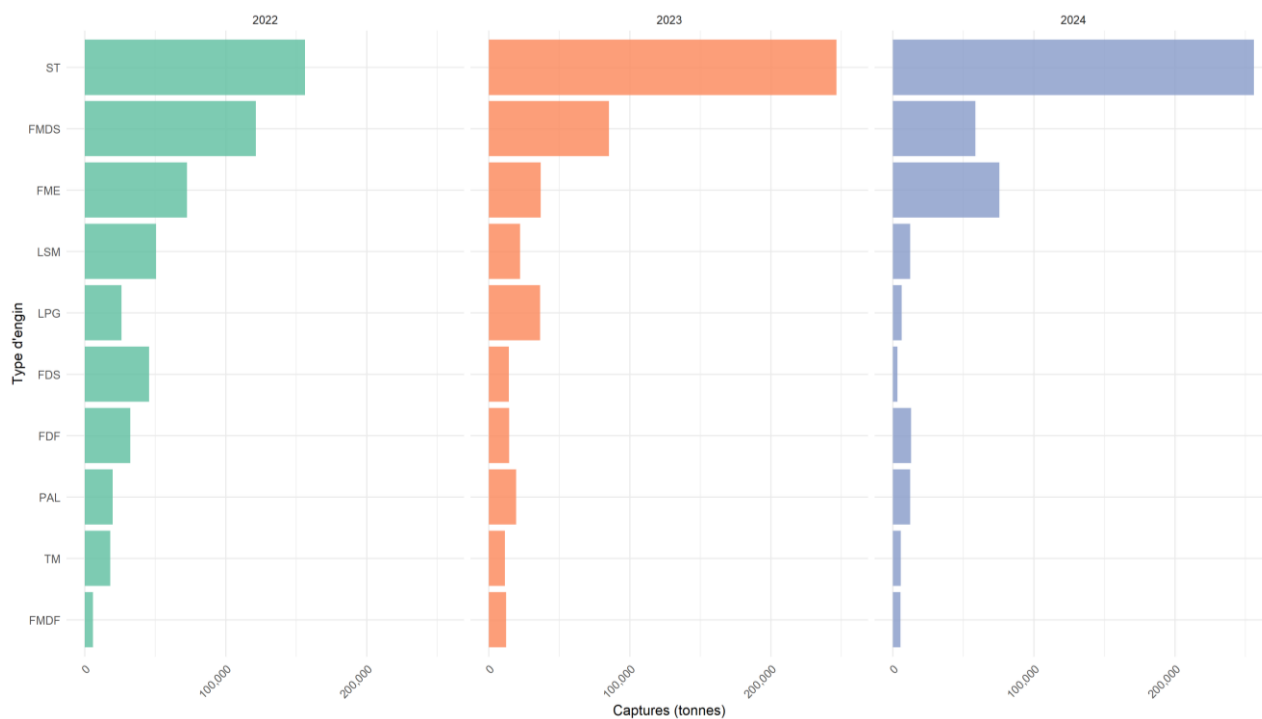


Figure 17 : Captures par engin - Comparaison inter-annuelle (Top 10 engins) de la pêche artisanale au Sénégal (2022 à 2024).

### 2.3. Situation Climatique et Environnementale

Marquée par des conditions climatiques favorables, la région marine sénégalaise abrite une riche biodiversité comprenant de multitude d'espèces exploitées par la pêche. Cette région est soumise à l'influence de l'upwelling côtier (terme anglophone désignant la remontée des eaux froides profondes, riches en nutriments vers la surface de l'océan). Lorsque ces eaux sont ramenées à la surface, le phytoplancton se nourrit des nutriments et utilise également le gaz carbonique dissous pour sa photosynthèse. Régi par les vents Alizés qui sont le moteur de l'upwelling, ce dernier présente une variabilité spatio-temporelle, ce qui se répercute, de manière causale, sur la productivité du milieu et l'abondance et la disponibilité des ressources halieutiques, de manière indirecte.

#### 2.3.1. Indices climatiques

La Figure 24 représente les indices climatiques MEI et NAO, et les anomalies de l'indice d'upwelling côtier au large des côtes du Sénégal. Le MEI montre une phase négative entre 2020 et 2023 et une phase positive de 2023 à début 2024 (Figure 18). Les valeurs les plus importantes de sa phase négative sont atteintes en 2022. Le pic de la phase négative du MEI est enregistré en décembre 2023. Quant au NAO, il présente une fluctuation saisonnière et interannuelle très importantes. Ses pics sont enregistrés en novembre 2020, début 2022 et en décembre 2023 (Figure 18). Les valeurs les plus basses du NAO sont atteintes en octobre 2021 et en juillet et octobre 2023.

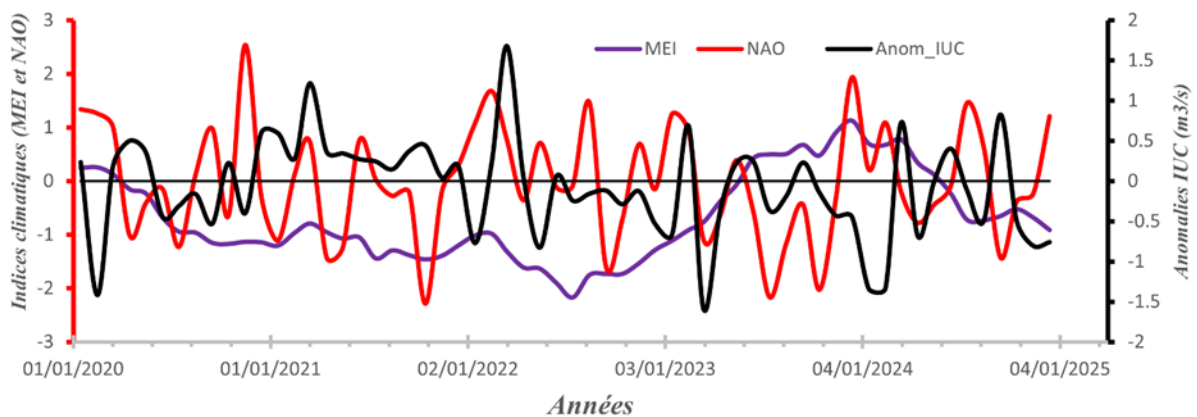


Figure 18 : Séries d'indice climatiques MEI (Multivariate ENSO Index, en violet) et NAO (North Atlantic Oscillation, en rouge) et d'anomalies de l'upwelling (en noire) côtier au large des côtes du Sénégal de 2020 à 2024.

#### 2.3.2. Upwelling côtier

Les anomalies de l'intensité de l'upwelling affichent une forte saisonnière et interannuelle. Globalement, ces fluctuations sont liées à celles de l'indice NAO (Figure 18). Durant la phase négative du MEI, l'upwelling côtier enregistre des anomalies positives en début 2020 et 2022 (Figure 18), ce qui se traduit par une intensification de l'upwelling côtier de 2021 à 2023. Ces pics sont également en phase avec ceux du NAO. Les baisses de l'intensité de l'upwelling durant sa deuxième phase (mars-mai) en 2023 et durant sa première phase (janvier-février) 2024 s'expliquent respectivement par le MEI et le NAO.

### 2.3.3. Température et concentration de Chlorophylle\_a

Les anomalies de SST et Chl\_a affichent une forte variabilité saisonnière et interannuelle. La SST montre une tendance à la hausse tandis que la Chl\_a affiche une légère tendance à la baisse (Figure 19). Cela entraîne un réchauffement de la zone et une diminution de la production primaire. Les pics de réchauffement sont atteints en 2023 et 2024, et sont associés à une baisse de l'intensité de l'upwelling et une chute significative de la production primaire. Les modulations saisonnières et interannuelles de la Chl\_a sont contrôlées par l'intensité de l'upwelling côtier, excepté en saison d'upwelling 2021 (Figure 19).

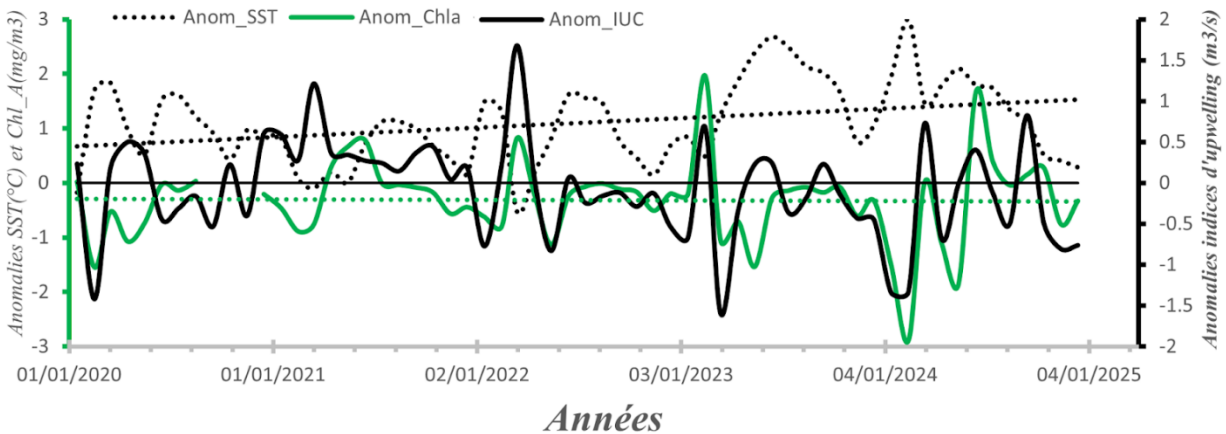


Figure 19 : Série temporelle d'anomalies d'indices d'upwelling côtier (noir), de température de surface de la mer (noir pointillé) et concentration de chlorophylle de surface de la mer (en vert), de 2020 à 2024, au large des côtes du Sénégal.

### 2.3.4. Influence de l'upwelling

L'Upwelling côtier favorise la productivité primaire et la concentration des ressources halieutiques dans les zones accessibles à la pêche artisanale. Les anomalies de SST contrôlées par l'upwelling côtier participent fortement à l'évolution des captures totales d'espèces de petits pélagiques. La baisse des anomalies de SST correspond aux pics de captures alors que l'inverse est la règle pour l'augmentation des anomalies de SST (Figure 20).

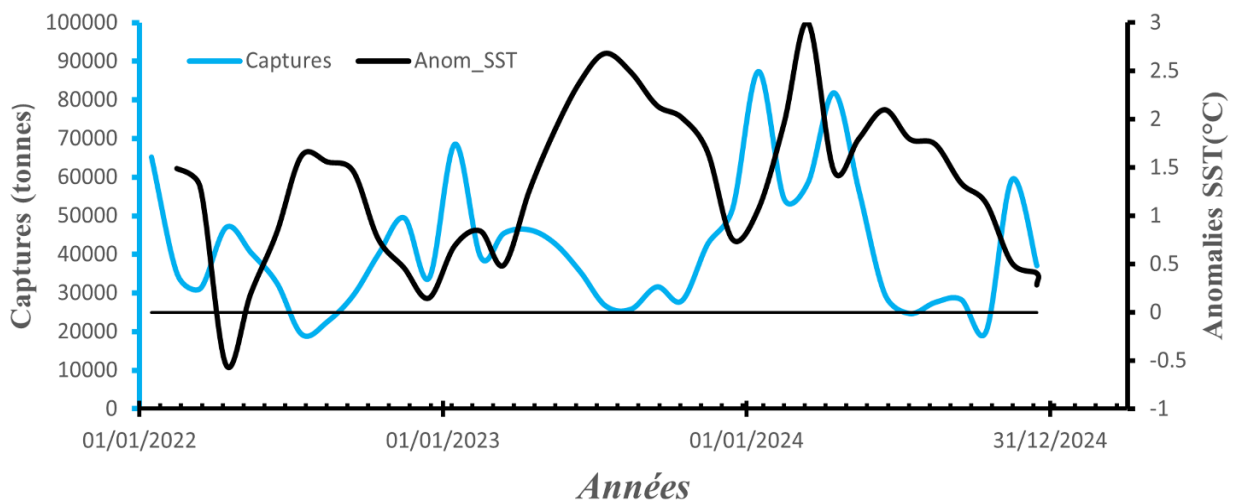


Figure 20 : Série de captures mensuelles de petits pélagiques débarquées au Sénégal, d'anomalies de température de surface de la mer au large des côtes du Sénégal sur la période 2020 et 2024 (la série d'anomalies de SST est retardé d'un mois par rapport celle des capteurs).

## 2.4. Situation économique

Dans cette partie, l'analyse porte sur les prix au débarquement sur les espèces principales de pélagiques côtiers (sardinelle plate, sardinelle ronde, ethmalose, mullet, ceinture et chinchard noir) et de démersaux (langouste, calmar, mérrou blanc, poulpe, seiche, carpe rouge, badèche, dorade, gros capitaine et rouget).

### 2.4.1. Prix moyens au débarquement des principales espèces halieutiques

La Figure 21 présente les prix moyens des espèces pélagiques sur trois années consécutives : 2022, 2023 et 2024. En effet, la ceinture *Trichiurus lepturus* enregistre une augmentation continue et significative, passant d'environ 280 FCFA/kg en 2022 à près de 380 FCFA/kg en 2024. De même, le mullet jaune *Mugil cephalus* suit une tendance similaire, atteignant environ 390 FCFA/kg en 2024. En revanche, le chinchard noir *Trachurus trecae* maintient des prix relativement à la hausse entre 2022 et 2023 (prix moyen de 260 et 300 FCFA/kg respectivement), avant une légère baisse en 2024 (250 FCFA/kg). Par ailleurs, la sardinelle plate *Sardinella maderensis* et la sardinelle ronde *Sardinella aurita* présentent une évolution parallèle et modérée, avec des prix moyens de 200 et 280 FCFA/kg respectivement. Enfin, l'ethmalose *Ethmalosa fimbriata* constitue une exception, affichant une tendance stable à légèrement décroissante entre 2022-2023 (prix moyen de 110 et 150 FCFA/kg respectivement), avec une augmentation légère en 2024 de 140 FCFA/kg (Figure 21).

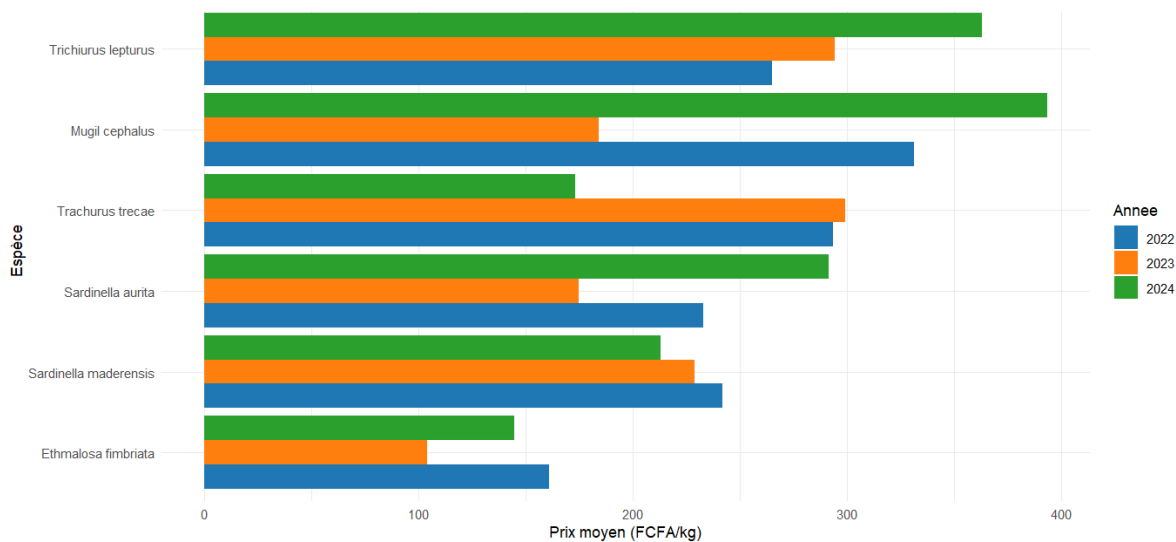


Figure 21 : Prix moyens des principales espèces pélagiques de la pêche artisanale au Sénégal (2022 à 2024).

La Figure 22 présente les prix moyens des principales espèces démersales sur trois années consécutives : 2022, 2023 et 2024. Ainsi, la langouste *Palinurus pringlei* se distingue comme l'espèce la plus chère, avec un prix moyen dépassant 4 000 FCFA/kg en 2022, le pic observé en 2024 à 4 700 FCFA/kg. De même, le calmar *Loligo vulgaris* présente un prix élevé mais légèrement inférieur à celui de la langouste, avec une augmentation de 3 400 FCFA/kg en 2023, suivie d'une baisse de 3000 FCFA/kg en 2024. En revanche, le mérrou blanc *Epinephelus aeneus* connaît de fortes fluctuations, avec un pic de 3 000 FCFA/kg en 2022 suivi d'une diminution progressive jusqu'à 2 800 FCFA/kg en 2024. Par ailleurs, le poulpe *Octopus vulgaris* affiche des prix relativement à la baisse entre 2022 et 2024 (3 000 à 2 900 FCFA/kg). Quant à la seiche *Sepia officinalis*, son prix moyen intermédiaire, autour de 3 000 FCFA/kg, montre une hausse de 3 300 FCFA/kg en 2024. Enfin, la carpe rouge *Lutjanus goreensis* et la badèche *Mycteroperca rubra* présentent

des prix modérés et stables autour de 2 100 et 2 800 FCFA/kg respectivement entre 2022 et 2024. Tandis que la dorade rose *Pagrus caeruleostictus*, le gros capitaine *Polydactylus quadrifilis* et le rouget *Pseudopeneus prayensis*, espèces de plus faible valeur marchande dont les prix sont compris entre 1 300 FCFA/kg et 2 200 FCFA/kg (Figure 22).

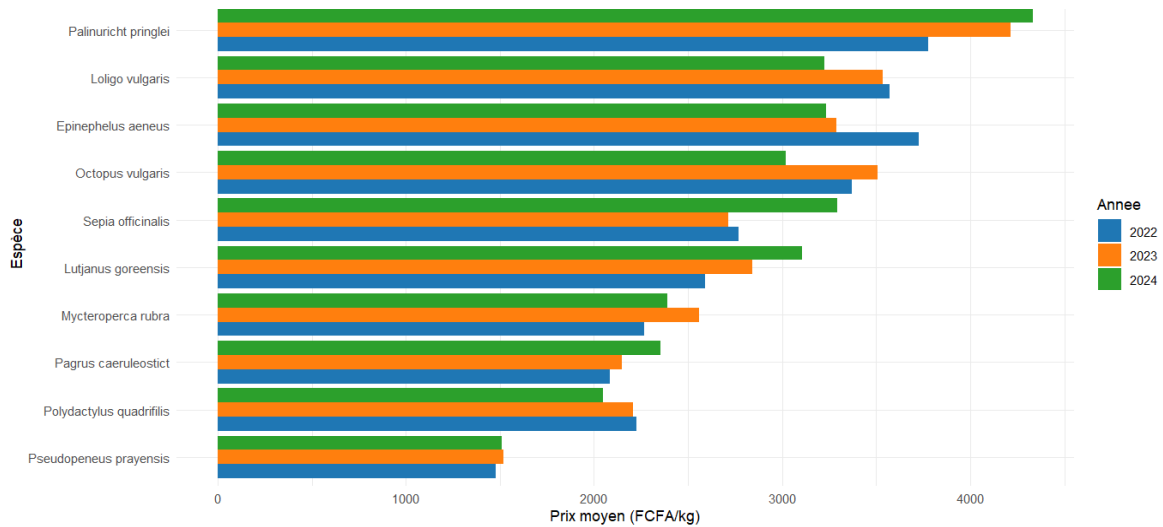


Figure 22 : Prix moyens des principales espèces démersales de la pêche artisanale au Sénégal (2022 à 2024).

#### 2.4.2. Variations saisonnières des prix moyens au débarquement par espèces et par année

La Figure 23 présente les fluctuations mensuelles des prix moyens de six espèces pélagiques d'importance économique entre 2022 et 2024. Les prix d'*Ethmalosa fimbriata* varient entre 150 et 350 FCFA/kg, avec un pic prononcé en mars 2023 (> 350 FCFA/kg) suivi d'une chute marquée atteignant 100 FCFA/kg. *Mugil cephalus* maintient des prix relativement élevés (400–700 FCFA/kg), particulièrement en 2022 et 2024. Les prix de *Sardinella aurita* présentent de fortes fluctuations (200–450 FCFA/kg), avec des pics récurrents entre janvier–mars et novembre 2022 et 2023, tandis qu'en 2024, les variations apparaissent plus atténuées. *Sardinella maderensis* enregistre des prix moyens compris entre 250 et 450 FCFA/kg, caractérisés par une alternance de hausses et de baisses marquées d'une année à l'autre et une diminution notable est observée au second semestre 2023, suivie d'une homogénéisation en 2024. Pour *Trachurus trecae*, les prix fluctuent entre 200 et 500 FCFA/kg, avec un pic exceptionnel en septembre 2023 (500 FCFA/kg) avant une stabilisation autour de 300 FCFA/kg en 2024. Enfin, *Trichiurus lepturus* affiche la plus forte amplitude de variation, oscillant entre 200 et plus de 1 000 FCFA/kg pour les trois années, avec un pic spectaculaire en mars 2023, puis des niveaux de prix plus modérés et réguliers en 2024 (Figure 23).

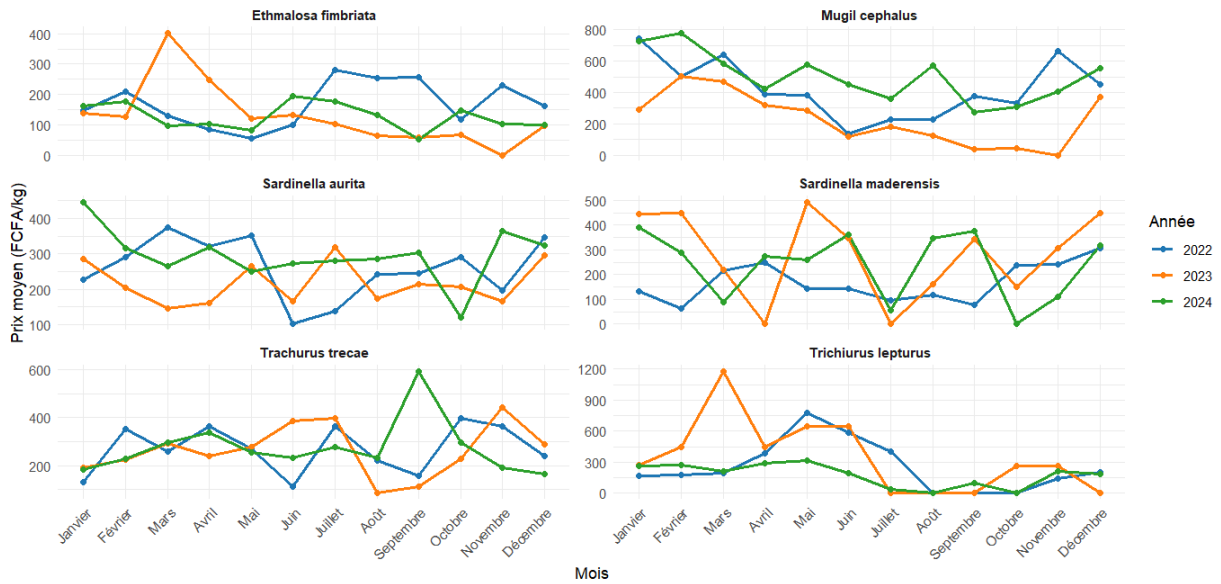


Figure 23 : Variations saisonnières des prix moyens par espèces pélagiques importantes par année de la pêche artisanale au Sénégal (2022 à 2024).

La Figure 24 présente les fluctuations mensuelles des prix moyens de cinq espèces démersales majeures au Sénégal entre 2022 et 2024. Les prix d'*Epinephelus aeneus* varient entre 3 000 et 7 000 FCFA/kg, avec un pic prononcé en août 2023. Ceux de *Mycteroperca rubra* se situent entre 2 500 et 4 500 FCFA/kg et présentent une tendance haussière en fin d'année, particulièrement marquée en novembre et décembre 2023 et 2024. Les prix de *Octopus vulgaris* révèlent une saisonnalité très marquée, atteignant leur maximum en juin–juillet 2022 et en mai 2024 (environ 3 200–2 200 FCFA/kg). Pour *Pagrus caeruleostictus*, les valeurs oscillent entre 1 800 et 2 800 FCFA/kg, avec une forte variabilité interannuelle. Enfin, les prix de *Sepia officinalis* fluctuent entre 1 800 et 2 600 FCFA/kg au cours de la période 2023 et 2024 (Figure 24). De manière générale, les prix les plus élevés sont observés en saison chaude.



Figure 24 : Variations saisonnières des prix moyens par espèces démersales importantes par année de la pêche artisanale au Sénégal (2022 à 2024).

## SECTION IV : CONCLUSIONS ET RECOMMANDATIONS



*Photo 3 : Pêche à Betenti, Sine-Saloum (C.P. B. S. Baldé ©ISRA 2025).*

## **Conclusions et Recommandations**

L'analyse de la période 2022–2024 met en évidence une dynamique contrastée de la pêche artisanale sénégalaise. L'effort de pêche présente une croissance initiale en 2022 suivie d'une baisse en 2023 et d'une reprise partielle en 2024. Les débarquements totaux diminuent progressivement, passant de 572 381 tonnes à 464 251 tonnes entre 2022 et 2024, reflétant la pression croissante sur les ressources, particulièrement celles des stocks démersaux, des petits pélagiques et des élasmobranches. Toutefois les petits pélagiques demeurent le socle de l'activité. Les évolutions spatiales montrent un recentrage de l'activité vers le centre et le sud du pays, avec un rôle moteur des régions de Thiès-Sud, Sine-Saloum et Casamance, renforcé par la mobilité des flottilles. De manière générale, on constate également que les prix moyens au débarquement sont plus importants en saison chaude. Ces résultats traduisent un système halieutique influencé à la fois par la variabilité environnementale, la pression anthropique et les contraintes économiques (coût du carburant et des intrants).

En terme de recommandations, il serait nécessaire d'étendre la collecte statistique dans les ports secondaires pour réduire les lacunes d'information : de doter aux équipes de matériel adéquat (par exemple thermomètres, sonde multi paramètres, CTD portable , salinomètres) et de digitaliser progressivement la collecte (tablettes, saisie mobile, base centralisée, outils d'intelligence artificielle), renforcer le personnel responsable de la collecte et du traitement des données, ainsi que sa mise à niveau à travers des formations, afin de couvrir un plus grand nombre de sites : et enfin de développer des mécanismes de validation croisée entre données d'effort, captures et prix.

## Références bibliographiques

- ANSD. (2014). Agriculture. In *Recensement général de la population et de l'habitat, de l'agriculture et de l'élevage* (pp. 345–372). ANSD. <http://www.ansd.sn/ressources/publications/RGPHAE%202013%20Chapitre%20Agriculture.pdf>
- ANSD. (2025). *Situation économique et sociale du Sénégal* (p. 100) [Rapport technique]. Agence Nationale de la Statistique et de la Démographie. [https://www.ansd.sn/sites/default/files/2025-02/SESN\\_2022-2023.pdf](https://www.ansd.sn/sites/default/files/2025-02/SESN_2022-2023.pdf)
- Baldé, B. S. (2019). *Dynamique des petits poissons pélagiques (Sardinella aurita et Ethmalosa fimbriata) au Sénégal dans un contexte de changement climatique : Diagnostic et synthèse bioécologiques* [Thèse de doctorat, Université Cheikh Anta Diop]. [https://horizon.documentation.ird.fr/exl-doc/pleins\\_textes/divers19-08/010076741.pdf](https://horizon.documentation.ird.fr/exl-doc/pleins_textes/divers19-08/010076741.pdf)
- CRODT. (1982a). *Les enquêtes socio-économiques : Au Centre de Recherches Océanographiques Dakar-Thiaroye* (No. 110 ; p. 37). Centre de Recherches Océanographique Dakar-Thiaroye.
- CRODT. (1982b). *Les enquêtes sur la pêche artisanale Sénégalaise au Centre de Recherches Océanographiques Dakar-Thiaroye* (Rapport Technique No. 112 ; p. 29). Centre de Recherches Océanographiques Dakar-Thiaroye.
- CRODT. (1985). *Etude de la précision des estimations de captures et prises par unité d'effort obtenues à l'aide du système d'enquête de la section "pêche artisanale" du CRODT au Sénégal* (No. 100 ; p. 38). Centre de Recherches Océanographiques Dakar-Thiaroye.
- CRODT. (2022). *Statistiques de la Pêche Maritime Sénégalaise : Pêche artisanale en 2021* (Rapport Scientifique No. 230 ; p. 70). Centre de Recherche Océanographique Dakar-Thiaroye.
- Dème, M., & Kébé, M. (2000). *Revue sectorielle de la pêche au Sénégal : Aspects socio-économiques*. [http://www.ntiposoft.com/domaine\\_200/pdf/revuesectorielle.pdf](http://www.ntiposoft.com/domaine_200/pdf/revuesectorielle.pdf)
- Diedhiou, I., & Yang, Z. (2018). Senegal's fisheries policies: Evolution and performance. *Ocean & Coastal Management*, 165, 1–8.
- Diedhiou, I., Yang, Z., Ndour, M., Dème, M., Fall, M., Thiaw, M., Thiam, N., & Li, S. (2019). Socioeconomic dimension of the octopus "Octopus vulgaris" in the context of fisheries management of both small-scale and industrial fisheries in Senegal. *Marine Policy*, 106, 103517.
- Diogoul, N., Brehmer, P., Demarcq, H., El Ayoubi, S., Thiam, A., Sarre, A., Mouget, A., & Perrot, Y. (2021). On the robustness of an eastern boundary upwelling ecosystem exposed to multiple stressors. *Scientific Reports*, 11(1), 1–12.
- Faye, S., Lazar, A., Sow, B. A., & Gaye, A. T. (2015). A model study of the seasonality of sea surface temperature and circulation in the Atlantic North-eastern Tropical Upwelling System. *Frontiers in Physics*, 3, 76. <https://doi.org/10.3389/fphy.2015.00076>
- Mbaye, A. (2018). *Pêche artisanale sénégalaise et gouvernance du changement climatique* [Thèse de doctorat unique, Muséum National, d'Histoire Naturelle, Ecole Doctorale Sciences de la Nature et de l'Homme]. <https://www.theses.fr/s150366>
- Roy, C. (1989). Fluctuations des vents et variabilité de l'upwelling devant les côtes de Sénégal. *Oceanologica Acta*, 12(4), 361–369.

## ANNEXES



*Photo 4 : Port de Débarquement de Kafountine (C. P. B. S. Baldé ©ISRA 2025).*

## Annexe 1 : Données efforts de pêche de 2022 à 2024



*Photo 5 : Démêlage du filet après la pêche à Foundiougne (C.P. B. S. Baldé ©ISRA 2025).*

Tableau 3 : Effort total annuel de la pêche artisanale (2019–2024).

<b>Année</b>	<b>Effort total</b>	<b>Variation annuelle (%)</b>
2019	1 091 121	—
2020	1 412 409	+29,5 %
2021	1 330 084	−5,8 %
2022	1 021 644	−23,2 %
2023	670 994	−34,3 %
2024	979 261	+45,9 %

Tableau 4 : Effort de pêche mensuel de 2022 à 2024.

<b>Mois</b>	<b>2022</b>	<b>2023</b>	<b>2024</b>
Janv.	93376	52863	85557
Fév.	75199	51432	83561
Mars	85726	60503	103517
Avril	79786	58736	92917
Mai	72751	56884	108271
Juin	66363	59057	62579
Juil.	55691	51787	74784
Août	71805	44494	60780
Sept.	88315	59660	76643
Oct.	128807	64087	72815
Nov.	114478	57343	78968
Déc.	89347	54148	78869
Total	1 021 644	670 994	979 261

Tableau 5 : Effort de pêche par région et par année de 2022 à 2024.

<b>Région</b>	<b>2022</b>	<b>2023</b>	<b>2024</b>	<b>Total</b>
Fleuve	25944	35364	48380	109687
Thiès Nord	99938	64005	130218	294161
Cap-Vert	206073	156796	165063	527932
Thiès Sud	351788	175168	256640	783596
Sine-Saloum	251132	130910	279903	661945
Casamance	86770	108750	99058	294579

Tableau 6 : Effort mensuel par région (sorties de pêche) de 2022 à 2024.

<b>Année</b>	<b>Région</b>	<b>Jan</b>	<b>Fév</b>	<b>Mar</b>	<b>Avr</b>	<b>Mai</b>	<b>Jun</b>	<b>Jul</b>	<b>Aoû</b>	<b>Sep</b>	<b>Oct</b>	<b>Nov</b>	<b>Déc</b>	<b>Total</b>
2022	Fleuve	1363	1258	1430	3791	4421	4471	4035	2266	3082	1111	1611	2265	68076
	Thiès Nord	12721	4657	6400	8872	7976	6721	6560	4168	7086	10629	10706	13441	99938
	Cap-Vert	20355	18342	29572	22503	17056	19516	12496	13373	11909	16941	12362	11649	206073
	Thiès Sud	31845	21981	21261	19001	16694	13760	17081	30682	37162	62266	49705	30350	351788
	Sine-Saloum	22236	24039	22635	22317	22451	11957	12804	15113	21171	25379	27702	23328	251132
	Casamance	1363	1258	1430	3791	4771	7702	564	1444	838	1124	954	704	25944
2023	Fleuve	1052	2269	4044	3181	3439	7284	2890	1794	2592	1391	2865	2562	35364
	Thiès Nord	6844	4128	3855	9603	3819	7444	5701	3932	4850	4616	4859	4355	64005
	Cap-Vert	13879	15152	17185	15792	14556	10597	11050	10143	10760	13583	11440	12660	156796
	Thiès Sud	15150	14932	14323	13590	11865	12642	13512	13074	19236	18710	14391	13742	175168
	Sine-Saloum	8014	7315	12586	8021	15157	13047	11914	7387	12058	13230	11828	10354	130910
	Casamance	7923	7636	8510	8548	8048	8043	6721	8164	10164	12558	11960	10475	108750
2024	Fleuve	6636	3232	6202	4213	5202	3870	4989	2111	4323	1605	3096	2901	48380
	Thiès Nord	11469	12944	12705	12399	13011	7727	12360	8274	13158	6487	10266	9419	130218
	Cap-Vert	15477	13336	19063	15451	16409	10094	13591	12137	10616	12859	12097	13933	165063
	Thiès Sud	18229	18235	18435	19827	31449	19133	18688	17404	23559	23290	24228	24163	256640
	Sine-Saloum	25577	25965	37148	30831	32987	17604	18469	13460	18088	19058	19379	21338	279903
	Casamance	8170	9849	9964	10196	9214	4152	6688	7394	6899	9516	9903	7114	99058

Tableau 7 : Effort des principaux engins par année de 2022 à 2024.

<b>Engin</b>	<b>2022</b>	<b>2023</b>	<b>2024</b>	<b>Total</b>
EP	19406	27732	24208	71346
FDF	105177	60838	129022	295037
FDS	36229	39572	43578	119379
FFC	27242	32298	13830	73370
FMDF	6752	7454	6368	20574
FMDS	65999	47294	73386	186679
FME	127156	60794	100297	288248
KILI	36879	47144	52582	136606
LCS	117261	39143	80264	236668
LPG	6363	7330	9518	23210
LPO	71006	43339	44959	159304
LR	341	429	124	893
LSM	146310	65673	120983	332966
LSNM	10052	13145	8243	31439
LTR	28398	13351	26641	68389
PAL	50234	43190	87732	181156
PSM	24397	24974	19149	68520
SP	13039	13587	12707	39333
ST	86382	60872	72221	219475
TM	43022	22834	53449	119306
Total	1021644	670994	979261	2671899

Tableau 8 : Répartition spatiale de l'effort de pêche (sorties par port) de 2022 à 2024.

<b>Port</b>	<b>2022</b>	<b>2023</b>	<b>2024</b>
Betenti	12 200	17 179	21 283
Ziguinchor	47 379	58 826	36 773
Cap Skiring	16 075	23 287	34 481
Djifère	188 516	54 533	187 447
Foundiougne	50 415	59 197	71 173
Hann	32 403	32 165	31 545
Joal	215 169	75 429	121 692
Kafountine	23 316	26 638	27 804
Kayar	99 938	64 005	130 218
Mbour	136 619	99 739	134 948
Ouakam	23 810	21 786	20 850
Saint-Louis	25 944	35 364	48 380
Soumbédioune	69 739	39 480	58 547
Yoff	80 121	63 366	54 121
<b>TOTAL</b>	<b>1 021 644</b>	<b>670 994</b>	<b>979 261</b>

Tableau 9 : Effort mensuel par engin de 2022 à 2024.

Année	Engin	Jan	Fév	Mar	Avr	Mai	Juin	Juil	Août	Sep	Oct	Nov	Déc	Total
2022	EP	1067	882	1047	963	933	1593	1912	1575	2250	2433	2539	2213	19406
	FDF	11126	7841	9219	8061	7365	4871	5513	8378	8554	12068	10904	11278	105177
	FDS	4540	2924	3435	3009	3312	534	1399	3683	2357	3015	4014	4007	36229
	FFC	1388	1422	1417	1461	1607	2888	3268	2723	3117	3341	2650	1958	27242
	FMDF	464	520	507	360	567	1013	340	663	572	616	608	522	6752
	FMDS	5193	8164	7867	8631	8744	8215	1245	2230	2399	3211	3339	6762	65999
	FME	3559	4815	6217	7113	6049	4784	3918	6203	18160	29401	25037	11900	127156
	KILI	3554	3858	3297	3127	2942	755	3711	326	3789	4062	4452	3005	36879
	LCS	13874	9795	6557	6784	7305	4454	4792	8598	12290	17378	14414	11019	117261
	LPG	509	339	758	551	333	279	333	560	560	681	843	617	6363
	LPO	6442	7315	9525	9806	3536	2905	4052	7473	5797	8792	4446	917	71006
	LR	-	-	3	21	22	24	1	1	51	-	15	201	341
	LSM	15125	8087	9042	7974	8775	10379	8475	11293	13258	20680	19966	13256	146310
	LSNM	1349	726	737	699	772	695	664	802	652	890	980	1086	10052
	LTR	658	321	4465	1901	2813	5430	4910	2042	912	1841	1392	1712	28398
	PAL	4631	2872	3713	3783	2770	3988	4116	4393	3796	6196	5807	4168	50234
	PSM	1888	1968	3781	2073	2200	3024	1753	1553	1433	1995	1583	1146	24397
	SP	1454	1403	1366	1255	1043	735	461	1115	979	901	1085	1239	13039
	ST	10375	6974	6653	6922	6702	6432	3223	5459	6118	8744	8244	10537	86382
	TM	6180	4972	6118	5292	4960	3364	1604	2736	1270	2562	2160	1805	43022
2023	EP	2189	2236	2285	2207	2449	2155	2167	1902	2257	2560	2744	2581	27732
	FDF	4216	4243	9518	8164	5833	4625	3219	3606	4067	5308	3410	4628	60838
	FDS	2676	3333	2311	2350	5777	2701	2114	1032	3711	3393	4097	6079	39572
	FFC	2640	2830	1846	2312	2698	3234	2104	2177	3935	3426	2718	2377	32298
	FMDF	324	381	468	406	682	1091	616	656	660	632	863	676	7454
	FMDS	4607	3537	4577	4555	3651	6234	3258	2943	2958	3189	3523	4262	47294
	FME	2869	4516	6051	2544	3906	3873	5614	7591	8630	6887	6082	2232	60794
	KILI	3237	3307	4939	3853	6142	4067	4218	697	4876	4702	4078	3030	47144
	LCS	4833	4585	2712	3260	2839	1618	2599	1811	2031	4271	3919	4666	39143
	LPG	967	867	555	417	417	645	419	917	818	136	187	984	7330
	LPO	2740	3188	2175	4580	2672	2208	3893	4101	4507	7351	2757	3168	43339
	LR	-	-	3	37	18	8	24	69	52	-	15	201	429
	LSM	4772	2796	5112	5159	4053	4464	8281	4105	9024	5936	7373	4598	65673
	LSNM	1506	982	1058	878	1125	1200	997	1123	949	932	1157	1237	13145
	LTR	582	978	1072	1442	782	2670	682	1038	736	1549	522	1297	13351
	PAL	3155	2721	3251	6994	3290	6057	4014	2999	1214	1961	5268	2266	43190
	PSM	2331	1735	2993	2424	1745	2615	2546	2015	1942	1740	1708	1180	24974
	SP	1166	1078	1592	1104	1246	1505	619	1045	938	965	1086	1243	13587
	ST	6432	5347	5750	5416	5410	6143	3713	2966	3108	6003	5019	5565	60872
	TM	1621	2772	2232	633	2149	1944	690	1704	3247	3146	819	1877	22834
2024	EP	2084	2562	2453	2175	2374	533	2086	1656	1866	2529	2656	1234	24208

FDF	16086	14392	17065	14611	16303	5905	5997	5349	5181	7471	9658	11003	129022
FDS	2376	2935	3364	4425	6417	1928	2512	2292	3551	3131	3281	7365	43578
FFC	2849	3010	960	1900	1578	34	925	404	1037	324	278	531	13830
FMDF	723	312	435	305	542	526	799	598	756	442	644	286	6368
FMDS	8472	7761	12704	8162	8048	3275	5009	3517	3409	3078	4205	5745	73386
FME	5257	5923	10264	11562	12411	9270	6851	9006	8402	8290	7248	5813	100297
KILI	4345	4939	6829	4812	5402	3458	4554	370	5967	5350	3503	3054	52582
LCS	5755	6312	6698	5361	6361	5122	6436	7811	7329	7569	7740	7770	80264
LPG	620	702	827	861	1301	498	857	500	882	648	842	979	9518
LPO	1972	2034	3306	3105	3494	2823	2244	1852	7261	8039	5430	3399	44959
LR	-	3		21	8		23	68	-	-	-	-	124
LSM	12981	8790	11083	9541	9632	7976	11090	6627	8021	9587	14408	11245	120983
LSNM	824	864	653	1080	710	407	543	500	584	627	736	714	8243
LTR	2280	1394	2438	1943	2289	1860	2932	3328	3354	1816	2242	763	26641
PAL	3609	7872	6118	5981	10766	6633	11279	8683	9926	5042	6168	5655	87732
PSM	1915	1040	2406	1976	1686	1808	2089	1252	880	1334	1479	1282	19149
SP	1075	870	1584	1136	1196	1341	682	1072	736	926	1035	1055	12707
ST	9387	7721	8239	7138	8904	5684	3932	3017	3650	3922	4685	5941	72221
TM	2945	4125	6090	6819	8848	3497	3943	2878	3850	2688	2731	5035	53449

## Annexe 2 : Données débarquements de 2022 à 2024



*Photo 6: Port de Débarquement à Guet Ndar, Saint Louis (C. P. B. S. Baldé ©ISRA 2025).*

Tableau 10 : Évolution temporelle des débarquements (tonnes) de 2022 à 2024.

<b>Mois</b>	<b>2022</b>	<b>2023</b>	<b>2024</b>
Janvier	84 470	75 951	66 831
Février	59 210	41 886	47 326
Mars	35 812	46 739	51 567
Avril	53 356	48 861	65 894
Mai	46 547	46 439	48 121
Juin	35 280	36 472	25 334
Juillet	22 660	27 740	21 130
Août	29 209	29 003	21 190
Septembre	37 867	32 533	23 882
Octobre	55 338	32 841	16 589
Novembre	66 594	48 763	45 007
Décembre	46 039	55 455	31 382
Total annuel	572 381	522 682	464 251

Tableau 11: Débarquement par catégorie d'espèces en tonnes (t) de 2022 à 2024 : Toutes Zones.

<b>Catégorie</b>	<b>2022</b>	<b>2023</b>	<b>2024</b>
Petits pélagiques	271 121	239 028	262 725
Autres pélagiques	104348	105703	105424
Poissons démersaux	110667	103007	50790
Thonidés	33183	45694	24355
Gasteropodes	28037	10826	8137
Cephalopodes	11911	5641	6916
Selaciens	7214	5681	3834
Crustacés	5736	6841	2046
Mammifères marins	164	263	25
Total annuel	572 381	522 682	464 251

Tableau 12 : Débarquement des catégories d'espèces de 2022 à 2024 en tonnes (t): Toutes Zones.

Catégorie	Espèces principales incluses	Groupes taxonomiques familles /	2022 (t)	2023 (t)	2024 (t)
Petits pélagiques	Sardinelles ( <i>S. aurita</i> , <i>S. maderensis</i> ), ethmalose, chinchard, maquereau, scombridés divers	Clupeidae, Engraulidae, Carangidae, Scombridae	271 121	239 028	262 725
Autres pélagiques	Carangues, palomettes, liches ( <i>Seriola spp.</i> ), barracuda, thazard bâtard, maquereau bonite, coryphène, orphie plate, mullets, tilapia littoral, friture, demi-bec, albule	Carangidae, Mugilidae, Belonidae, Coryphaenidae, Sphyraenidae Scombridae	104348	105703	105424
Poissons Démersaux	Machoiron, capitaine, pageot, pagre à points bleus, dorade, mérrou blanc, brotule, sole langue, otolithé, carpe blanche	Sparidae, Sciaenidae, Haemulidae, Serranidae, Soleidae, Ophidiidae	110667	103007	50790
Thonidés	Bonite, thonine, listao, albacore, germon, patudo	Scombridae (Pelagiques océaniques)	33183	45694	24355
Gasteropodes	Volute, murex, arche, Coquillage, huitre, poisson de roche	Volutidae, Muricidae, Arcidae, Ostreidae, Labridae	28037	10826	8137
Cephalopodes	Calmar, poulpe, seiche	Sepiidae, Loliginadae, Octopidae	11911	5641	6916
Selaciens	Raie guitare, raie marteau, raie pastenaague, raie papillon, requin marteau, mante, torpille, emissole	Rhinobatidae, Dasyatidae, Sphyrnadae, Myliobatidae, Torpedinidae, Triakidae, Gymnuridae	7214	5681	3834
Crustacés	Cigale, crabe, crevette, huitre, langouste	Scyllaridae, Gecarcinidae, Penaeidae, Ostreidae, Palinuridae	5736	6841	2046
Mammifères marins	Baleine, dauphin, cachalot, lamantins	Delphinidae, Physeteridae Balaenopteridae, Trichechidae	164	263	25
<b>Total</b>	–	–	<b>572 381</b>	<b>522 682</b>	<b>464 251</b>

Tableau 13 : Débarquement annuelles des espèces (pélagiques) de 2022 à 2024 en tonnes (t): Toutes Zones.

<b>Nom français</b>	<b>Nom scientifique</b>	<b>2022</b>	<b>2023</b>	<b>2024</b>
Autres pelagiques	Autres	90321	52810	43591
Barracuda	<i>Sphyraena barracuda</i>	3728	4255	2543
Bonite a dos raye	<i>Sarda sarda</i>	7060	10543	6607
Carangue	<i>Caranx crysos</i>	3055	3383	1306
Ceinture	<i>Trichiurus lepturus</i>	10713	7803	4921
Chinchard jaune	<i>Caranx rhonchus</i>	16002	19150	16326
Chinchard noir	<i>Trachurus trecae</i>	12730	31256	29481
Coryphene	<i>Coryphaena hippurus</i>	2033	3391	982
Ethmalose	<i>Ethmalosa fimbriata</i>	43746	24921	38147
Friture	<i>Gerres melanopterus</i>	4530	3223	3629
Listao	<i>Katsuwonus pelamis</i>	5201	6493	4381
Maquereau espagnol	<i>Scomber colias</i>	13008	10602	6924
Mulet a gde nag.	<i>Liza grandisquamus</i>	1677	7176	12436
Mulet jaune	<i>Mugil cephalus</i>	5952	5612	3114
Pelon	<i>Brachydeuterus auritus</i>	10728	18885	23693
Plat plat	<i>Chloroscombrus chrysurus</i>	11405	14401	21981
Sardinelle plate	<i>Sardinella maderensis</i>	165469	100645	134586
Sardinelle ronde	<i>Sardinella aurita</i>	24350	41831	24933
Thonine	<i>Euthynnus alletteratus</i>	8457	8656	4363
Tilapia noir	<i>Sarotherodon melanotheron</i>	2113	1822	1050
Tilapia guineen	<i>Coptodon guineensis</i>	3030	2611	1213

Tableau 14 : Débarquement par espèce et par mois (pélagiques) de 2022 à 2024 en tonnes (t): Toutes Zones.

Année	Nom français	Nom scientifique	Jan	Fév	Mar	Avr	Mai	Jun	Jul	Aoû	Sep	Oct	Nov	Déc	Total
2022	Autres pelagiques	Autres	13107	4937	8036	12144	9171	6871	2892	3093	3842	6231	8915	6875	86114
	Barracuda	<i>Sphyraena barracuda</i>	372	37	246	115	116	170	116	944	398	461	325	134	3435
	Bonite a dos raye	<i>Sarda sarda</i>	430	898	1575	1619	915	1054	72	24	36	18	242	177	7060
	Carangue	<i>Caranx crysos</i>	127	83	111	103	179	202	363	342	180	324	381	660	3055
	Ceinture	<i>Trichiurus lepturus</i>	956	121	349	2842	2912	1297	178	71	589	380	497	521	10713
	Chinchard jaune	<i>Caranx rhonchus</i>	3022	540	962	1306	3293	1725	667	321	412	999	1226	1530	16002
	Chinchard noir	<i>Trachurus trecae</i>	1126	1418	989	1907	1826	2330	127	35	160	208	1002	1600	12730
	Coryphene	<i>Coryphaena hippurus</i>	389	264	23	34	87	92	40	284	177	137	175	330	2033
	Ethmalose	<i>Ethmalosa fimbriata</i>	1854	5073	1405	1878	2919	2224	2573	3720	7858	7782	3316	3143	43746
	Friture	<i>Gerres melanopterus</i>	360	142	980	726	185	183	162	275	105	65	733	612	4530
	Listao	<i>Katsuwonus pelamis</i>	714	1109	288	156	1032	1115	1	21	16	34	69	647	5201
	Maquereau espagnol	<i>Scomber colias</i>	2770	986	799	1770	2828	1412	23	26	80	60	406	1848	13008
	Mulet a gde nag.	<i>Liza grandisquamus</i>	132	97	288	245	49	228	55	33	86	154	124	186	1677
	Mulet jaune	<i>Mugil cephalus</i>	1931	234	387	1699	816	29	65	17	16	233	225	300	5952
	Pelon	<i>Brachydeuterus auritus</i>	304	726	1124	1483	475	1767	409	570	482	1057	971	1362	10728
	Plat plat	<i>Chloroscombrus chrysurus</i>	567	1500	2218	1076	643	671	868	361	607	384	1225	1285	11405
	Sardinelle plate	<i>Sardinella maderensis</i>	27373	31630	6406	9316	8008	3277	3957	8391	9931	18981	22733	15467	165469
	Sardinelle ronde	<i>Sardinella aurita</i>	6391	2475	1674	3489	1429	425	117	1476	1556	1688	2755	874	24350
	Thonine	<i>Euthynnus alletteratus</i>	584	434	379	948	1416	2265	184	286	169	346	234	1213	8457
	Tilapia noir	<i>Sarotherodon melanotheron</i>	178	232	228	186	103	196	46	177	124	204	222	216	2113
Tilapia guineen	<i>Coptodon guineensis</i>	436	356	403	294	486	289	84	85	69	144	200	184	3030	
2023	Autres pelagiques	Autres	5418	3189	8750	4707	4928	2716	2444	1538	2764	3036	4495	3763	47750
	Barracuda	<i>Sphyraena barracuda</i>	549	110	188	92	152	172	133	794	336	173	93	650	3443
	Bonite a dos raye	<i>Sarda sarda</i>	372	1698	3020	1630	1716	843	257	48	115	6	376	461	10543
	Carangue	<i>Caranx crysos</i>	188	183	71	107	220	197	472	292	378	360	225	692	3383
	Ceinture	<i>Trichiurus lepturus</i>	678	245	518	2891	1141	860	219	64	251	168	435	333	7803
	Chinchard jaune	<i>Caranx rhonchus</i>	3591	1038	1388	2868	3580	1740	816	479	537	800	750	1563	19150
	Chinchard noir	<i>Trachurus trecae</i>	4651	3164	2330	5880	2414	3064	98	36	811	106	2937	5767	31256

	Coryphene	<i>Coryphaena hippurus</i>	440	348	44	9	68	51	78	210	350	181	834	777	3391
	Ethmalose	<i>Ethmalosa fimbriata</i>	1432	2062	3008	1113	1753	2613	2552	2534	3672	852	2636	694	24921
	Friture	<i>Gerres melanopterus</i>	307	93	110	135	181	260	147	958	489	26	435	81	3223
	Listao	<i>Katsuwonus pelamis</i>	1101	1552	884	305	535	460	167	172	187	155	382	592	6493
	Maquereau espagnol	<i>Scomber colias</i>	2413	414	830	1178	1259	1309	4	1	56	1	286	2851	10602
	Mulet a gde nag.	<i>Liza grandisquamus</i>	182	2098	333	181	544	221	106	42	165	132	90	3083	7176
	Mulet jaune jaune	<i>Mugil cephalus</i>	681	525	310	569	1416	101	103	19	32	187	415	1255	5612
	Pelon	<i>Brachydeuterus auritus</i>	686	1231	1746	2653	1361	2663	2747	430	1942	1171	1093	1162	18885
	Plat plat	<i>Chloroscombrus chrysurus</i>	717	2129	1888	595	760	987	651	115	1136	296	2001	3126	14401
	Sardinelle plate	<i>Sardinella maderensis</i>	18104	8496	5837	6269	7018	5275	6060	12131	4794	6382	12183	8097	100645
	Sardinelle ronde	<i>Sardinella aurita</i>	6295	2373	1776	2548	4643	1336	984	2099	2202	6685	7511	3379	41831
	Thonine	<i>Euthynnus alletteratus</i>	1124	775	607	423	711	1326	337	328	475	686	626	1238	8656
	Tilapia noir	<i>Sarotherodon melanotheron</i>	139	196	194	130	105	147	80	135	102	152	156	286	1822
	Tilapia guineen	<i>Coptodon guineensis</i>	327	305	318	230	570	140	67	69	74	130	145	235	2611
2024	Autres pelagiques	Autres	2231	2614	11528	6204	2480	1673	1699	1029	1764	1508	3291	1956	37979
	Barracuda	<i>Sphyraena barracuda</i>	65	54	129	76	68	79	74	596	189	146	135	354	1966
	Bonite a dos raye	<i>Sarda sarda</i>	165	899	2427	1187	1273	324	80	18	37	3	109	86	6607
	Carangue	<i>Caranx crysos</i>	31	75	113	65	113	65	187	125	167	119	80	165	1306
	Ceinture	<i>Trichiurus lepturus</i>	203	431	532	965	1332	318	75	50	696	62	149	109	4921
	Chinchard jaune	<i>Caranx rhonchus</i>	2216	2939	2018	3507	3062	1142	286	144	200	223	305	284	16326
	Chinchard noir	<i>Trachurus trecae</i>	6236	2697	3039	5678	5036	1486	31	24	466	28	1573	3186	29481
	Coryphene	<i>Coryphaena hippurus</i>	99	83	14	11	20	10	29	79	243	198	117	78	982
	Ethmalose	<i>Ethmalosa fimbriata</i>	2529	2807	3849	5153	4419	3717	3581	2859	3392	2446	1591	1803	38147
	Friture	<i>Gerres melanopterus</i>	145	81	436	263	99	336	184	1206	515	25	221	116	3629
	Listao	<i>Katsuwonus pelamis</i>	949	448	354	116	246	31	580	268	501	309	208	371	4381
	Maquereau espagnol	<i>Scomber colias</i>	1476	446	872	1613	559	1340	7	2	21	1	47	540	6924
	Mulet a gde nag.	<i>Liza grandisquamus</i>	1966	6472	69	399	1290	31	98	46	119	108	73	1766	12436
	Mulet jaune jaune	<i>Mugil cephalus</i>	259	746	315	315	440	21	59	18	33	92	83	733	3114
	Pelon	<i>Brachydeuterus auritus</i>	905	2795	2335	3593	3376	3173	2878	586	1633	827	769	823	23693
	Plat plat	<i>Chloroscombrus chrysurus</i>	1721	3643	1341	3716	2885	1144	832	153	847	353	1639	3707	21981
	Sardinelle plate	<i>Sardinella maderensis</i>	30026	9614	8907	22864	10175	5019	3735	8719	4906	3730	18807	8084	134586

Sardinelle ronde	<i>Sardinella aurita</i>	5100	910	1726	1203	2607	458	376	566	1166	1462	8727	632	24933
Thonine	<i>Euthynnus alletteratus</i>	998	354	1175	178	225	173	115	223	331	272	92	226	4363
Tilapia noir	<i>Sarotherodon melanotheron</i>	72	105	109	66	72	0	117	85	81	87	84	171	1050
Tilapia guinéen	<i>Coptodon guineensis</i>	138	161	156	129	126	17	53	54	57	104	80	138	1213

Tableau 15 : Débarquements par espèce et par mois (pélagiques) de 2022 à 2024 à Saint Louis en tonnes (t).

Année	Nom français	Nom scientifique	Jan	Fév	Mar	Avr	Mai	Jun	Jul	Aoû	Sep	Oct	Nov	Déc	Total
2022	Autres pélagiques	Autres	119	267	3378	5043	1674	1765	305	108	61	89	224	137	13168
	Auxide	<i>Auxis thazard</i>	64	61	208	0	147	969	138	135	35	57	29	147	1990
	Barracuda	<i>Sphyraena barracuda</i>	0	0	36	14	204	187	0	0	0	0	0	0	442
	Bonite à dos rayé	<i>Sarda sarda</i>	87	201	111	222	321	647	62	10	2	0	40	60	1761
	Carangue coubali	<i>Caranx crysos</i>	0	0	3	0	0	90	33	107	29	10	0	0	271
	Ceinture	<i>Trichiurus lepturus</i>	8	13	119	1521	1467	1017	49	43	1	2	10	39	4288
	Chinchard jaune	<i>Caranx rhonchus</i>	3	56	56	151	375	744	46	5	3	6	30	42	1519
	Chinchard noir	<i>Trachurus trecae</i>	79	188	282	1144	1372	1040	0	0	2	3	37	119	4266
	Coryphène	<i>Coryphaena hippurus</i>	34	12	22	34	45	79	9	152	69	5	122	270	853
	Ethmalose	<i>Ethmalosa fimbriata</i>	21	0	43	0	19	0	8	0	7	1	19	31	149
	Friture	<i>Gerres melanopterus</i>	0	0	17	0	24	7	0	3	2	0	0	0	53
	Listao	<i>Katsuwonus pelamis</i>	84	41	5	100	975	1091	1	10	1	2	14	5	2327
	Maquereau espagnol	<i>Scomber colias</i>	8	64	43	674	1299	901	0	0	1	0	16	194	3201
	Mulet à gde nag.	<i>Liza grandisquamus</i>	5	18	208	12	0	0	2	0	0	0	0	55	300
	Mulet jaune	<i>Mugil cephalus</i>	38	14	7	1422	233	0	1	0	0	0	102	50	1868
	Pelon	<i>Brachydeuterus auritus</i>	30	76	153	173	146	898	36	7	7	6	39	21	1591
	Plat plat	<i>Chloroscombrus chrysurus</i>	18	51	274	83	171	419	58	12	43	13	21	83	1247
	Sardinelle plate	<i>Sardinella maderensis</i>	528	535	2085	3300	614	0	17	252	225	481	289	275	8600
	Sardinelle ronde	<i>Sardinella aurita</i>	92	118	90	947	77	195	7	19	4	35	47	155	1784
Thonine	<i>Euthynnus alletteratus</i>	59	132	79	647	995	1835	69	187	73	97	66	80	4319	
Tilapia guinéen	<i>Coptodon guineensis</i>	0	0	0	0	0	0	0	0	0	0	0	0	0	
2023	Autres pélagiques	Autres	85	506	6794	2680	881	826	893	66	88	61	649	1285	14815
	Auxide	<i>Auxis thazard</i>	107	150	374	187	168	541	420	99	87	50	176	514	2874
	Barracuda	<i>Sphyraena barracuda</i>	0	0	38	4	77	144	0	1	1	0	1	0	266
	Bonite à dos rayé	<i>Sarda sarda</i>	52	293	495	376	430	503	236	7	5	0	170	391	2957
	Carangue coubali	<i>Caranx crysos</i>	0	0	2	0	0	37	82	81	80	9	4	0	296
	Ceinture	<i>Trichiurus lepturus</i>	6	18	168	749	461	427	128	34	4	2	44	158	2199
	Chinchard jaune	<i>Caranx rhonchus</i>	3	63	391	285	732	570	176	15	15	9	411	312	2981
	Chinchard noir	<i>Trachurus trecae</i>	184	212	511	686	249	570	0	0	9	5	572	2028	5026

	Coryphene	<i>Coryphaena hippurus</i>	25	13	37	6	2	33	29	96	179	65	757	737	1978
	Ethmalose	<i>Ethmalosa fimbriata</i>	7	0	27	0	11	0	12	11	16	1	103	56	245
	Friture	<i>Gerres melanopterus</i>	0	0	23	0	28	3	1	3	3	0	0	0	62
	Listao	<i>Katsuwonus pelamis</i>	141	62	9	51	112	445	167	157	151	113	305	88	1803
	Maquereau espagnol	<i>Scomber colias</i>	44	73	103	73	375	524	1	0	3	0	102	981	2279
	Mulet a gde nag.	<i>Liza grandisquamus</i>	82	1963	215	4	487	0	7	0	0	0	0	2973	5730
	Mulet jaune	<i>Mugil cephalus</i>	25	211	56	349	146	1	35	0	0	0	323	595	1741
	Pelon	<i>Brachydeuterus auritus</i>	22	133	282	228	206	520	162	10	20	7	383	230	2205
	Plat plat	<i>Chloroscombrus chrysurus</i>	11	156	292	39	249	335	147	10	115	11	541	820	2727
	Sardinelle plate	<i>Sardinella maderensis</i>	602	686	3295	824	636	946	592	80	178	160	6091	1382	15472
	Sardinelle ronde	<i>Sardinella aurita</i>	237	553	1362	1341	700	443	563	32	31	75	3018	2073	10427
	Thonine	<i>Euthynnus alletteratus</i>	66	167	359	342	235	749	200	131	190	90	431	361	3320
	Tilapia noir	<i>Sarotherodon melanotheron</i>	0	0	0	0	0	0	0	0	0	0	0	0	0
	Tilapia guinéen	<i>Coptodon guineensis</i>	0	0	1	0	0	0	0	0	0	0	0	0	1
2024	Autres pélagiques	Autres	215	684	10343	4666	384	251	300	41	63	46	69	494	17556
	Auxide	<i>Auxis thazard</i>	426	268	131	307	297	155	118	47	64	29	20	31	1894
	Barracuda	<i>Sphyræna barracuda</i>	0	0	8	1	14	44	1	1	1	0	0	0	71
	Bonite a dos raye	<i>Sarda sarda</i>	66	247	1358	623	867	250	71	3	3	1	17	31	3538
	Carangue coubali	<i>Caranx crysos</i>	1	0	1	0	0	3	22	42	50	7	3	0	129
	Ceinture	<i>Trichiurus lepturus</i>	10	9	94	179	117	32	36	20	2	1	4	10	513
	Chinchard jaune	<i>Caranx rhonchus</i>	7	56	1013	1991	1451	601	64	14	8	9	75	20	5309
	Chinchard noir	<i>Trachurus trecae</i>	1513	115	262	753	306	106	0	1	9	6	250	1099	4420
	Coryphene	<i>Coryphaena hippurus</i>	51	5	10	4	1	2	9	46	186	154	81	53	602
	Ethmalose	<i>Ethmalosa fimbriata</i>	10	0	6	0	2	0	2	6	20	1	14	5	66
	Friture	<i>Gerres melanopterus</i>	2	0	13	0	11	0	2	2	3	0	1	1	35
	Listao	<i>Katsuwonus pelamis</i>	539	81	4	7	111	25	579	259	491	287	153	95	2631
	Maquereau espagnol	<i>Scomber colias</i>	424	28	109	45	103	445	4	0	2	0	10	56	1227
	Mulet a gde nag.	<i>Liza grandisquamus</i>	1935	6436	0	82	1264	0	7	0	0	0	0	1697	11422
	Mulet jaune	<i>Mugil cephalus</i>	155	648	146	76	42	1	27	0	2	0	26	227	1349
	Pelon	<i>Brachydeuterus auritus</i>	88	82	334	297	356	111	88	9	13	6	224	64	1673
	Plat plat	<i>Chloroscombrus chrysurus</i>	14	395	67	105	167	104	41	7	66	8	318	379	1669

Sardinelle plate	<i>Sardinella maderensis</i>	5253	840	3509	1197	912	1012	669	43	55	67	1664	325	15546
Sardinelle ronde	<i>Sardinella aurita</i>	649	145	1167	325	465	176	209	6	7	16	539	91	3796
Thonine	<i>Euthynnus alletteratus</i>	200	119	1059	98	48	42	55	63	216	55	40	20	2015
Tilapia noir	<i>Sarotherodon melanotheron</i>	0	0	0	0	0	0	0	0	0	0	0	0	0
Tilapia guineen	<i>Coptodon guineensis</i>	0	0	1	0	0	0	0	0	0	0	0	0	2

Tableau 16 : Débarquements par espèce et par mois (pélagiques) de 2022 à 2024 à Kayar en tonnes (t).

Année	Nom français	Nom scientifique	Jan	Fév	Mar	Avr	Mai	Jun	Jul	Août	Sep	Oct	Nov	Déc	Total	
2022	Autres pélagiques	Autres	1324	76	40	497	234	353	500	280	365	491	1076	1049	6286	
	Auxide	<i>Auxis thazard</i>	2763	140	11	349	840	58	35	29	73	703	481	93	5575	
	Barracuda	<i>Sphyraena barracuda</i>	0	0	0	12	0	0	3	1	0	8	0	33	57	
	Bonite a dos raye	<i>Sarda sarda</i>	0	40	39	131	206	56	5	1	33	11	143	6	670	
	Carangue coubali	<i>Caranx crysos</i>	0	56	0	79	85	53	2	10	28	72	133	26	543	
	Ceinture	<i>Trichiurus lepturus</i>	886	73	15	1189	1142	274	91	28	588	301	347	442	5377	
	Chinchard jaune	<i>Caranx rhonchus</i>	2182	269	498	762	1675	517	144	8	178	320	551	840	7942	
	Chinchard noir	<i>Trachurus trecae</i>	342	544	529	91	81	136	37	13	86	185	494	344	2881	
	Coryphène	<i>Coryphaena hippurus</i>	0	0	1	0	0	0	0	0	21	18	40	12	13	106
	Listao	<i>Katsuwonus pelamis</i>	0	0	1	0	0	0	0	0	0	0	0	7	9	18
	Maquereau espagnol	<i>Scomber colias</i>	2331	44	0	177	1472	60	0	0	8	6	237	45	4380	
	Mulet a gde nag.	<i>Liza grandisquamus</i>	81	0	0	0	0	0	0	0	0	0	0	0	0	81
	Mulet jaune	<i>Mugil cephalus</i>	0	0	0	0	0	0	0	0	0	0	0	2	0	2
	Pelon	<i>Brachydeuterus auritus</i>	0	448	666	749	29	613	255	110	173	300	375	253	3972	
	Plat plat	<i>Chloroscombrus chrysurus</i>	36	0	0	88	58	0	60	0	0	0	140	24	406	
	Sardinelle plate	<i>Sardinella maderensis</i>	4070	220	127	1217	3912	1134	557	151	62	148	1067	2610	15274	
	Sardinelle ronde	<i>Sardinella aurita</i>	667	0	28	0	238	6	0	0	0	0	311	220	1470	
Thonine	<i>Euthynnus alletteratus</i>	0	0	3	3	0	0	1	14	22	46	17	6	112		
2023	Autres pélagiques	Autres	825	128	33	463	55	209	174	63	95	108	1364	652	4167	
	Auxide	<i>Auxis thazard</i>	1789	160	2	394	270	54	80	67	322	948	630	393	5109	
	Barracuda	<i>Sphyraena barracuda</i>	0	0	0	14	0	0	15	3	0	2	0	21	55	
	Bonite a dos raye	<i>Sarda sarda</i>	12	97	81	179	121	124	20	5	110	5	188	7	949	
	Carangue coubali	<i>Caranx crysos</i>	0	60	1	89	14	44	7	13	60	70	69	37	463	
	Ceinture	<i>Trichiurus lepturus</i>	629	219	82	2102	446	428	45	28	244	119	262	148	4752	
	Chinchard jaune	<i>Caranx rhonchus</i>	1486	487	141	1222	618	635	215	27	317	261	164	545	6118	
	Chinchard noir	<i>Trachurus trecae</i>	1885	1129	274	3196	1006	725	68	25	204	90	748	1243	10593	
	Coryphene	<i>Coryphaena hippurus</i>	5	1	2	2	1	7	2	31	28	22	35	2	138	
	Ethmalose	<i>Ethmalosa fimbriata</i>	0	0	0	0	0	0	0	0	0	0	0	0	0	
	Friture	<i>Gerres melanopterus</i>	0	0	0	0	0	0	0	0	0	0	0	0	0	1

	Listao	<i>Katsuwonus pelamis</i>	10	1	3	0	0	0	0	0	0	0	27	22	63	
	Maquereau espagnol	<i>Scomber colias</i>	1663	70	6	900	699	164	2	1	34	1	183	278	4001	
	Mulet à gde nag.	<i>Liza grandisquamus</i>	60	0	1	0	0	0	0	0	0	0	0	0	61	
	Mulet jaune	<i>Mugil cephalus</i>	0	0	0	0	0	0	0	0	0	0	5	0	6	
	Pelon	<i>Brachydeuterus auritus</i>	354	871	226	2057	381	1166	1939	189	390	659	618	561	9411	
	Plat plat	<i>Chloroscombrus chrysurus</i>	383	1	0	95	9	0	90	1	0	0	624	218	1422	
	Sardinelle plate	<i>Sardinella maderensis</i>	912	99	8	398	1025	305	431	103	95	51	1446	1406	6279	
	Sardinelle ronde	<i>Sardinella aurita</i>	1265	6	10	0	253	15	4	0	1	0	1054	460	3067	
	Thonine	<i>Euthynnus alletteratus</i>	7	1	11	15	4	14	4	77	108	60	34	9	345	
2024	Autres pélagiques	<i>Autres</i>	147	89	41	158	82	66	89	51	100	25	387	104	1340	
	Auxide	<i>Auxis thazard</i>	377	77	5	187	218	18	29	43	112	119	126	303	1614	
	Barracuda	<i>Sphyraena barracuda</i>	0	0	0	6	1	0	14	3	0	0	0	3	30	
	Bonite a dos raye	<i>Sarda sarda</i>	16	65	70	124	163	39	8	6	34	2	40	1	567	
	Carangue coubali	<i>Caranx crysos</i>	0	30	8	41	26	13	3	5	21	10	22	8	187	
	Ceinture	<i>Trichiurus lepturus</i>	172	411	371	755	1122	285	27	27	689	35	43	92	4029	
	Chinchard jaune	<i>Caranx rhonchus</i>	506	415	548	931	431	315	74	24	104	47	59	79	3533	
	Chinchard noir	<i>Trachurus trecae</i>	2759	1047	1377	4310	3414	1006	24	18	84	19	590	951	15599	
	Coryphène	<i>Coryphaena hippurus</i>	5	2	2	6	1	2	1	5	13	7	11	3	56	
	Ethmalose	<i>Ethmalosa fimbriata</i>	0	0	0	0	0	0	0	0	0	0	0	0	0	
	Friture	<i>Gerres melanopterus</i>	1	0	1	0	0	0	0	0	0	0	0	0	3	
	Listao	<i>Katsuwonus pelamis</i>	9	2	3	0	0	0	0	0	0	0	0	4	7	25
	Maquereau espagnol	<i>Scomber colias</i>	424	36	70	1138	320	201	2	1	15	0	34	286	2526	
	Mulet a gde nag.	<i>Liza grandisquamus</i>	9	0	0	0	0	0	0	0	0	0	0	0	10	
	Mulet jaune	<i>Mugil cephalus</i>	0	0	0	0	0	0	0	0	0	0	3	0	3	
	Pelon	<i>Brachydeuterus auritus</i>	606	732	1409	2141	1539	925	1412	144	145	167	260	352	9831	
	Plat plat	<i>Chloroscombrus chrysurus</i>	511	3	1	37	18	0	26	0	0	0	374	226	1196	
	Sardinelle plate	<i>Sardinella maderensis</i>	109	22	20	75	747	48	75	40	10	2	430	249	1827	
	Sardinelle ronde	<i>Sardinella aurita</i>	92	5	22	0	61	2	1	0	0	0	44	22	250	
	Thonine	<i>Euthynnus alletteratus</i>	9	3	9	23	5	5	1	25	29	7	7	3	126	

Tableau 17 : Débarquements par espèce et par mois (pélagiques) de 2022 à 2024 à Yoff en tonnes (t).

Année	Nom français	Nom scientifique	Jan	Fév	Mar	Avr	Mai	Jun	Jul	Aoû	Sep	Oct	Nov	Déc	Total
2022	Autres pelagiques	Autres	35	0	32	57	118	21	182	186	41	38	0	30	741
	Auxide	<i>Auxis thazard</i>	0	0	0	0	0	0	0	0	0	0	0	463	463
	Barracuda	<i>Sphyraena barracuda</i>	0	0	0	0	0	0	15	1	0	0	0	0	16
	Bonite a dos raye	<i>Sarda sarda</i>	0	2	81	146	67	289	6	0	0	0	0	25	614
	Carangue coubali	<i>Caranx crysos</i>	18	3	107	0	13	24	53	8	2	0	0	453	682
	Ceinture	<i>Trichiurus lepturus</i>	0	0	23	22	303	3	34	0	0	0	0	0	385
	Chinchard jaune	<i>Caranx rhonchus</i>	38	55	50	68	250	158	0	4	0	0	0	446	1070
	Chinchard noir	<i>Trachurus trecae</i>	133	1	10	400	27	327	0	0	68	0	151	583	1701
	Coryphene	<i>Coryphaena hippurus</i>	0	0	0	0	0	0	4	12	2	1	0	0	19
	Listao	<i>Katsuwonus pelamis</i>	5	65	20	0	0	0	0	2	0	0	1	114	207
	Maquereau espagnol	<i>Scomber colias</i>	58	70	9	7	6	397	0	0	0	0	0	1334	1880
	Mulet jaune	<i>Mugil cephalus</i>	0	0	90	0	0	0	0	0	0	0	0	0	90
	Pelon	<i>Brachydeuterus auritus</i>	0	0	10	5	99	3	0	0	0	0	0	0	118
	Plat plat	<i>Chloroscombrus chrysurus</i>	0	0	7	0	0	0	0	0	0	0	0	0	7
	Sardinelle plate	<i>Sardinella maderensis</i>	13	418	294	185	1530	42	0	0	0	0	0	0	2482
Sardinelle ronde	<i>Sardinella aurita</i>	0	0	0	10	0	170	0	0	0	0	0	16	196	
Thonine	<i>Euthynnus alletteratus</i>	111	141	2	1	0	226	0	9	13	129	106	1020	1759	
2023	Autres pelagiques	Autres	36	0	31	7	225	4	153	302	84	32	0	21	894
	Auxide	<i>Auxis thazard</i>	0	0	0	0	0	0	0	0	0	0	0	912	912
	Barracuda	<i>Sphyraena barracuda</i>	0	0	0	0	1	0	12	1	0	0	1	0	14
	Bonite a dos raye	<i>Sarda sarda</i>	0	2	23	282	9	49	1	0	0	0	0	10	377
	Carangue coubali	<i>Caranx crysos</i>	20	9	67	0	6	14	61	27	23	0	0	259	488
	Ceinture	<i>Trichiurus lepturus</i>	0	0	22	24	233	1	39	0	0	0	0	0	318
	Chinchard jaune	<i>Caranx rhonchus</i>	22	76	145	1227	925	250	4	4	0	0	0	616	3270
	Chinchard noir	<i>Trachurus trecae</i>	1636	1271	626	1714	580	362	0	0	591	0	1429	2298	10506
	Coryphene	<i>Coryphaena hippurus</i>	0	0	0	0	0	1	2	5	5	2	0	0	16
	Ethmalose	<i>Ethmalosa fimbriata</i>	0	0	0	0	0	0	0	0	0	0	0	0	0
	Listao	<i>Katsuwonus pelamis</i>	10	171	19	0	0	0	0	2	0	0	1	63	265
	Maquereau espagnol	<i>Scomber colias</i>	470	57	9	13	1	451	0	0	0	0	0	1572	2573

	Mulet a gde nag.	<i>Liza grandisquamus</i>	0	0	0	0	0	0	0	0	0	0	0	0	0
	Mulet jaune	<i>Mugil cephalus</i>	0	0	28	0	0	0	0	0	0	0	0	0	28
	Pelon	<i>Brachydeuterus auritus</i>	0	0	3	3	11	2	0	0	0	0	0	0	19
	Plat plat	<i>Chloroscombrus chrysurus</i>	0	0	2	0	0	0	0	0	0	0	0	0	2
	Sardinelle plate	<i>Sardinella maderensis</i>	338	193	41	33	282	3	0	0	0	0	0	0	889
	Sardinelle ronde	<i>Sardinella aurita</i>	0	0	0	16	0	106	0	0	0	0	0	108	231
	Thonine	<i>Euthynnus alletteratus</i>	691	361	2	0	2	307	10	4	92	448	103	773	2793
2024	Autres pelagiques	Autres	18	0	21	2	207	2	38	40	10	1	1	5	344
	Auxide	<i>Auxis thazard</i>	0	0	0	0	0	0	0	0	0	0	0	64	64
	Barracuda	<i>Sphyræna barracuda</i>	0	0	0	0	0	0	0	0	0	0	1	0	1
	Bonite a dos raye	<i>Sarda sarda</i>	0	0	16	68	10	0	0	0	0	0	0	1	97
	Carangue coubali	<i>Caranx crysos</i>	13	3	103	0	17	10	46	19	12	0	0	58	281
	Ceinture	<i>Trichiurus lepturus</i>	0	0	14	3	88	0	10	0	0	0	0	0	116
	Chinchard jaune	<i>Caranx rhonchus</i>	6	28	153	249	785	58	2	1	1	0	0	106	1389
	Chinchard noir	<i>Trachurus trecae</i>	1400	838	984	349	870	97	0	0	372	0	636	997	6542
	Coryphene	<i>Coryphaena hippurus</i>	0	0	0	0	0	1	1	3	1	1	1	0	9
	Ethmalose	<i>Ethmalosa fimbriata</i>	0	0	0	0	0	0	0	0	0	0	0	0	0
	Listao	<i>Katsuwonus pelamis</i>	11	63	14	0	0	0	0	0	0	0	2	13	103
	Maquereau espagnol	<i>Scomber colias</i>	358	0	6	2	0	110	0	0	0	0	0	176	652
	Mulet a gde nag.	<i>Liza grandisquamus</i>	0	0	0	0	0	0	0	0	0	0	0	0	0
	Pelon	<i>Brachydeuterus auritus</i>	0	0	0	0	0	0	0	0	0	0	0	0	0
	Sardinelle plate	<i>Sardinella maderensis</i>	125	38	46	0	68	0	0	0	0	0	0	0	277
	Sardinelle ronde	<i>Sardinella aurita</i>	0	0	0	0	0	0	0	0	0	0	0	6	6
	Thonine	<i>Euthynnus alletteratus</i>	619	138	2	1	13	87	19	15	49	170	14	155	1282

Tableau 18 : Débarquements par espèce et par mois (pélagiques) en 2022 à 2024 à Ouakam en tonnes (t).

Année	Nom français	Nom scientifique	Jan	Fév	Mar	Avr	Mai	Jun	Jul	Août	Sep	Oct	Nov	Déc	Total	
2022	Autres pelagiques	Autres	14	11	14	16	9	7	6	12	14	6	5	52	164	
	Barracuda	<i>Sphyraena barracuda</i>	0	0	0	0	0	0	0	0	0	0	0	0	1	
	Bonite a dos raye	<i>Sarda sarda</i>	4	5	0	0	2	0	0	0	0	0	0	1	12	
	Carangue coubali	<i>Caranx crysos</i>	0	0	0	0	0	0	0	0	0	0	0	0	0	
	Chinchard jaune	<i>Caranx rhonchus</i>	0	0	0	5	6	1	0	0	0	0	0	0	12	
	Chinchard noir	<i>Trachurus trecae</i>	0	0	4	0	20	0	0	0	0	0	0	0	23	
	Listao	<i>Katsuwonus pelamis</i>	0	0	0	0	0	0	0	0	0	0	0	0	0	
	Maquereau espagnol	<i>Scomber colias</i>	0	0	0	0	0	0	0	0	0	0	0	0	0	
	Sardinelle plate	<i>Sardinella maderensis</i>	0	0	11	1	0	0	0	0	0	0	0	0	3	15
	Thonine	<i>Euthynnus alletteratus</i>	6	0	6	23	0	0	0	0	0	0	0	0	36	
2023	Autres pelagiques	Autres	36	32	15	20	14	6	4	8	10	6	4	51	205	
	Barracuda	<i>Sphyraena barracuda</i>	1	0	2	0	0	0	0	0	0	0	0	0	4	
	Bonite a dos raye	<i>Sarda sarda</i>	4	16	0	1	2	0	0	0	0	0	0	1	24	
	Carangue coubali	<i>Caranx crysos</i>	0	0	0	0	0	0	0	0	0	0	0	1	2	
	Ceinture	<i>Trichiurus lepturus</i>	0	0	0	0	0	0	0	0	0	0	0	0	0	
	Chinchard jaune	<i>Caranx rhonchus</i>	0	2	3	6	10	3	0	0	0	0	0	0	24	
	Chinchard noir	<i>Trachurus trecae</i>	0	1	5	1	18	0	0	0	0	0	0	0	26	
	Coryphene	<i>Coryphaena hippurus</i>	0	0	0	0	0	0	0	0	0	0	0	0	0	
	Ethmalose	<i>Ethmalosa fimbriata</i>	0	0	0	0	0	0	0	0	0	0	0	0	0	
	Listao	<i>Katsuwonus pelamis</i>	0	0	0	0	0	0	0	0	0	0	0	0	0	
	Maquereau espagnol	<i>Scomber colias</i>	0	0	0	0	0	0	0	0	0	0	0	0	1	
	Pelon	<i>Brachydeuterus auritus</i>	0	0	0	0	0	0	0	0	0	0	0	0	0	
	Plat plat	<i>Chloroscombrus chrysurus</i>	0	0	0	0	0	0	0	0	0	0	0	0	0	
	Sardinelle plate	<i>Sardinella maderensis</i>	0	0	4	0	1	0	0	0	0	0	0	1	6	
	Sardinelle ronde	<i>Sardinella aurita</i>	0	0	0	0	0	0	0	0	0	0	0	0	0	
Thonine	<i>Euthynnus alletteratus</i>	7	4	10	26	5	0	0	0	0	0	0	0	53		
2024	Autres pelagiques	Autres	17	7	6	10	6	2	3	4	6	6	3	40	112	
	Barracuda	<i>Sphyraena barracuda</i>	0	0	2	0	0	0	0	0	0	0	0	0	4	
	Bonite a dos raye	<i>Sarda sarda</i>	3	4	1	0	1	0	0	0	0	0	0	1	10	

Carangue coubali	<i>Caranx crysos</i>	0	0	0	0	0	0	0	0	0	0	0	0	1	3
Ceinture	<i>Trichiurus lepturus</i>	0	0	0	0	0	0	0	0	0	0	0	0	0	0
Chinchard jaune	<i>Caranx rhonchus</i>	0	1	2	4	4	1	0	0	0	0	0	0	0	12
Chinchard noir	<i>Trachurus trecae</i>	0	1	3	1	5	0	0	0	0	0	0	0	0	9
Coryphene	<i>Coryphaena hippurus</i>	0	0	0	0	0	0	0	0	0	0	0	0	0	0
Ethmalose	<i>Ethmalosa fimbriata</i>	0	0	0	0	0	0	0	0	0	0	0	0	0	0
Listao	<i>Katsuwonus pelamis</i>	0	0	0	0	0	0	0	0	0	0	0	0	0	0
Maquereau espagnol	<i>Scomber colias</i>	0	0	0	1	0	0	0	0	0	0	0	0	0	1
Pelon	<i>Brachydeuterus auritus</i>	0	0	0	0	0	0	0	0	0	0	0	0	0	0
Plat plat	<i>Chloroscombrus chrysurus</i>	0	0	0	0	0	0	0	0	0	0	0	0	0	0
Sardinelle plate	<i>Sardinella maderensis</i>	0	0	1	0	0	0	0	0	0	0	0	0	0	1
Sardinelle ronde	<i>Sardinella aurita</i>	0	0	0	0	0	0	0	0	0	0	0	0	0	0
Thonine	<i>Euthynnus alletteratus</i>	5	3	4	8	4	0	0	0	0	0	0	0	1	25

Tableau 19 : Débarquements par espèce et par mois (pélagiques) de 2022 à 2024 à Soumbédioune en tonnes (t).

Année	Nom français	Nom scientifique	Jan	Fév	Mar	Avr	Mai	Jun	Jul	Août	Sep	Oct	Nov	Déc	Total	
2022	Autres pelagiques	Autres	13	73	18	3	21	165	72	76	77	81	53	28	680	
	Barracuda	<i>Sphyraena barracuda</i>	0	0	0	0	0	0	8	6	0	0	0	0	14	
	Bonite a dos raye	<i>Sarda sarda</i>	0	2	0	11	0	0	0	0	0	0	0	0	14	
	Carangue coubali	<i>Caranx crysos</i>	13	0	0	0	19	0	34	0	2	80	101	18	266	
	Ceinture	<i>Trichiurus lepturus</i>	0	0	5	0	0	0	0	0	0	0	0	0	5	
	Chinchard jaune	<i>Caranx rhonchus</i>	0	0	48	126	53	110	0	0	0	0	0	2	0	338
	Chinchard noir	<i>Trachurus trecae</i>	5	0	0	0	0	34	0	5	0	0	0	0	0	44
	Coryphene	<i>Coryphaena hippurus</i>	4	0	0	0	2	7	11	1	2	0	0	0	0	28
	Listao	<i>Katsuwonus pelamis</i>	0	0	0	0	0	8	0	0	0	0	7	0	0	15
	Maquereau espagnol	<i>Scomber colias</i>	6	0	0	0	2	0	0	0	0	3	0	0	1	13
	Thonine	<i>Euthynnus alletteratus</i>	21	36	2	0	2	67	8	0	15	24	10	0	0	185
2023	Autres pelagiques	Autres	6	9	7	5	19	5	52	18	25	41	30	25	242	
	Barracuda	<i>Sphyraena barracuda</i>	0	0	0	0	0	0	7	0	0	0	0	0	7	
	Bonite a dos raye	<i>Sarda sarda</i>	0	0	0	1	0	0	0	0	0	0	0	0	1	
	Carangue coubali	<i>Caranx crysos</i>	2	0	0	0	3	0	24	0	1	41	51	1	123	
	Ceinture	<i>Trichiurus lepturus</i>	0	0	1	0	0	0	0	0	0	0	0	0	1	
	Chinchard jaune	<i>Caranx rhonchus</i>	0	0	8	11	12	1	0	0	0	0	0	2	0	34
	Chinchard noir	<i>Trachurus trecae</i>	1	1	0	1	1	0	0	0	0	0	0	0	0	4
	Coryphene	<i>Coryphaena hippurus</i>	1	0	0	0	0	0	0	9	0	1	1	1	0	13
	Friture	<i>Gerres melanopterus</i>	0	0	0	0	0	0	0	0	0	0	0	0	0	0
	Listao	<i>Katsuwonus pelamis</i>	0	0	0	0	0	0	0	0	0	0	3	1	0	5
	Maquereau espagnol	<i>Scomber colias</i>	1	0	0	0	1	0	0	0	0	1	0	0	1	4
	Mulet jaune	<i>Mugil cephalus</i>	0	0	0	0	0	0	0	0	0	0	0	0	0	0
	Plat plat	<i>Chloroscombrus chrysurus</i>	0	0	0	0	0	0	0	0	0	0	0	0	0	0
	Sardinelle plate	<i>Sardinella maderensis</i>	0	0	0	0	0	0	0	0	0	0	0	0	0	0
	Thonine	<i>Euthynnus alletteratus</i>	3	4	0	0	0	0	1	5	0	6	10	5	0	35
Tilapia guineen	<i>Coptodon guineensis</i>	0	0	0	0	0	0	0	0	0	0	0	0	0	0	
2024	Autres pelagiques	Autres	9	9	9	6	15	17	22	20	5	13	14	19	156	
	Barracuda	<i>Sphyraena barracuda</i>	0	0	0	0	0	0	1	1	0	0	0	0	2	

Bonite a dos raye	<i>Sarda sarda</i>	0	0	1	1	0	0	0	0	0	0	0	0	0	3
Carangue coubali	<i>Caranx crysos</i>	2	1	1	0	2	2	4	1	1	10	12	4	39	
Ceinture	<i>Trichiurus lepturus</i>	0	0	1	0	0	0	0	0	0	0	0	0	1	
Chinchard jaune	<i>Caranx rhonchus</i>	0	1	11	12	30	11	0	0	0	0	2	1	68	
Chinchard noir	<i>Trachurus trecae</i>	0	0	1	1	7	3	0	0	0	0	0	0	13	
Coryphene	<i>Coryphaena hippurus</i>	1	1	0	0	1	1	2	1	1	1	1	0	8	
Ethmalose	<i>Ethmalosa fimbriata</i>	0	0	0	0	0	0	0	0	0	0	0	0	0	
Friture	<i>Gerres melanopterus</i>	0	0	1	0	0	0	0	0	0	0	0	0	1	
Listao	<i>Katsuwonus pelamis</i>	1	0	0	1	1	1	0	0	0	1	1	3	8	
Maquereau espagnol	<i>Scomber colias</i>	1	1	1	0	3	0	0	1	0	0	0	0	8	
Mulet jaune	<i>Mugil cephalus</i>	0	0	0	0	0	0	0	0	0	0	0	0	0	
Plat plat	<i>Chloroscombrus chrysurus</i>	0	0	0	0	1	0	0	0	0	0	0	0	1	
Sardinelle plate	<i>Sardinella maderensis</i>	0	0	0	0	0	0	0	0	0	0	0	0	0	
Thonine	<i>Euthynnus alletteratus</i>	3	3	0	1	1	3	1	0	1	0	1	0	14	
Tilapia guineen	<i>Coptodon guineensis</i>	0	0	0	0	0	0	0	0	0	0	0	0	0	

Tableau 20 : Débarquements par espèce et par mois (pélagiques) de 2022 à 2024 à Hann en tonnes (t).

Année	Nom français	Nom scientifique	Jan	Fév	Mar	Avr	Mai	Jun	Jul	Aoû	Sep	Oct	Nov	Déc	Total
2022	Autres pelagiques	Autres	1056	595	353	99	114	251	243	203	450	281	224	97	3965
	Auxide	<i>Auxis thazard</i>	379	0	34	1185	101	0	0	0	0	0	0	162	1861
	Barracuda	<i>Sphyraena barracuda</i>	0	0	22	0	0	0	0	3	31	200	28	0	284
	Bonite a dos raye	<i>Sarda sarda</i>	235	647	1050	248	188	53	0	0	0	0	13	38	2471
	Carangue coubali	<i>Caranx crysos</i>	9	4	0	0	16	16	131	113	47	79	94	18	528
	Ceinture	<i>Trichiurus lepturus</i>	0	0	0	0	0	0	0	0	0	0	0	0	1
	Chinchard jaune	<i>Caranx rhonchus</i>	161	46	6	18	161	55	163	100	1	329	170	76	1286
	Chinchard noir	<i>Trachurus trecae</i>	248	178	58	111	25	680	14	14	0	15	281	158	1783
	Coryphene	<i>Coryphaena hippurus</i>	137	251	0	0	8	5	1	2	10	3	21	43	481
	Ethmalose	<i>Ethmalosa fimbriata</i>	0	0	0	0	0	0	0	0	0	0	0	0	0
	Friture	<i>Gerres melanopterus</i>	0	0	7	3	0	1	0	0	0	0	15	12	39
	Listao	<i>Katsuwonus pelamis</i>	602	999	224	27	54	16	0	9	3	20	47	498	2499
	Maquereau espagnol	<i>Scomber colias</i>	25	23	15	53	6	1	0	0	8	0	0	0	131
	Mulet a gde nag.	<i>Liza grandisquamus</i>	0	0	3	5	2	113	22	0	36	24	1	1	206
	Mulet jaune	<i>Mugil cephalus</i>	12	173	10	4	62	9	0	0	0	17	88	42	417
	Pelon	<i>Brachydeuterus auritus</i>	0	0	0	0	0	0	0	0	201	23	0	8	232
	Plat plat	<i>Chloroscombrus chrysurus</i>	0	0	0	0	0	0	0	0	0	10	0	264	274
	Sardinelle plate	<i>Sardinella maderensis</i>	501	25	61	422	42	86	997	322	721	322	2087	3055	8641
	Sardinelle ronde	<i>Sardinella aurita</i>	157	6	0	34	0	0	0	157	0	145	0	71	570
Thonine	<i>Euthynnus alletteratus</i>	57	63	72	0	39	128	3	15	24	3	1	33	437	
Tilapia guineen	<i>Coptodon guineensis</i>	0	1	1	5	8	2	7	3	1	6	8	8	50	
2023	Autres pelagiques	Autres	1502	777	828	194	642	216	153	101	135	214	102	54	4918
	Auxide	<i>Auxis thazard</i>	938	1478	1718	2391	807	0	0	0	0	2	1	106	7442
	Barracuda	<i>Sphyraena barracuda</i>	1	1	116	0	53	0	0	0	18	105	16	0	311
	Bonite a dos raye	<i>Sarda sarda</i>	234	1281	2304	530	1079	90	0	1	0	0	17	26	5563
	Carangue coubali	<i>Caranx crysos</i>	16	7	0	0	93	19	93	32	51	66	46	12	438
	Ceinture	<i>Trichiurus lepturus</i>	0	0	1	0	0	0	0	0	0	0	0	0	2
	Chinchard jaune	<i>Caranx rhonchus</i>	359	90	24	22	801	139	121	27	3	371	105	48	2110
	Chinchard noir	<i>Trachurus trecae</i>	556	452	368	199	385	1059	8	2	1	8	169	82	3290

	Coryphene	<i>Coryphaena hippurus</i>	156	328	1	0	48	6	3	3	13	5	11	31	607
	Ethmalose	<i>Ethmalosa fimbriata</i>	0	0	0	0	0	0	0	0	0	0	0	0	0
	Friture	<i>Gerres melanopterus</i>	6	0	21	5	2	0	0	0	0	0	9	9	53
	Listao	<i>Katsuwonus pelamis</i>	869	1280	712	55	380	14	0	11	3	25	48	350	3747
	Maquereau espagnol	<i>Scomber colias</i>	45	34	440	95	139	1	0	0	8	0	1	0	763
	Mulet a gde nag.	<i>Liza grandisquamus</i>	0	0	10	8	6	167	19	0	45	44	1	2	302
	Mulet jaune	<i>Mugil cephalus</i>	62	272	50	7	198	34	0	0	0	20	61	27	731
	Pelon	<i>Brachydeuterus auritus</i>	0	1	0	0	0	0	0	0	251	26	1	5	285
	Plat plat	<i>Chloroscombrus chrysurus</i>	0	0	0	0	0	0	0	0	0	16	0	169	185
	Sardinelle plate	<i>Sardinella maderensis</i>	455	30	72	171	61	572	337	192	561	226	446	673	3796
	Sardinelle ronde	<i>Sardinella aurita</i>	1031	52	0	149	0	0	0	193	0	464	0	130	2019
	Thonine	<i>Euthynnus alletteratus</i>	72	77	160	3	210	191	13	10	24	1	1	23	784
	Tilapia guineen	<i>Coptodon guineensis</i>	1	3	2	13	34	4	5	1	3	13	9	9	98
2024	Autres pelagiques	Autres	349	185	382	75	123	41	56	84	65	68	41	32	1499
	Auxide	<i>Auxis thazard</i>	558	1155	1352	993	260	0	0	0	0	2	2	60	4382
	Barracuda	<i>Sphyraena barracuda</i>	1	0	58	0	3	1	0	0	4	34	7	0	109
	Bonite a dos raye	<i>Sarda sarda</i>	57	564	898	184	209	11	0	1	0	0	21	17	1962
	Carangue coubali	<i>Caranx crysos</i>	5	3	0	0	15	5	40	28	29	19	16	7	167
	Ceinture	<i>Trichiurus lepturus</i>	0	0	1	0	0	0	0	0	0	0	0	0	3
	Chinchard jaune	<i>Caranx rhonchus</i>	48	26	6	11	124	87	37	31	1	106	51	24	553
	Chinchard noir	<i>Trachurus trecae</i>	89	176	190	60	286	107	3	3	1	2	81	30	1026
	Coryphene	<i>Coryphaena hippurus</i>	32	72	1	0	10	2	3	4	11	4	4	19	163
	Ethmalose	<i>Ethmalosa fimbriata</i>	0	0	0	0	0	0	0	0	0	0	0	0	0
	Friture	<i>Gerres melanopterus</i>	1	0	4	2	2	0	0	1	0	0	4	6	19
	Listao	<i>Katsuwonus pelamis</i>	375	286	290	26	102	5	0	8	2	16	49	229	1387
	Maquereau espagnol	<i>Scomber colias</i>	8	13	389	22	111	0	0	0	2	0	3	0	548
	Mulet a gde nag.	<i>Liza grandisquamus</i>	0	0	3	2	1	17	14	1	34	17	2	2	92
	Mulet jaune	<i>Mugil cephalus</i>	12	76	9	2	33	3	1	1	0	6	35	13	190
	Pelon	<i>Brachydeuterus auritus</i>	0	1	0	0	0	0	0	0	192	8	3	3	206
	Plat plat	<i>Chloroscombrus chrysurus</i>	0	0	0	0	0	0	0	0	0	6	0	82	89
	Sardinelle plate	<i>Sardinella maderensis</i>	32	6	8	54	2	126	189	268	357	93	119	170	1423

Sardinelle ronde	<i>Sardinella aurita</i>	60	4	0	18	0	0	0	72	0	48	0	23	224
Thonine	<i>Euthynnus alletteratus</i>	18	19	43	2	41	25	9	8	22	1	1	14	204
Tilapia guineen	<i>Coptodon guineensis</i>	1	1	1	5	9	6	11	5	1	8	6	9	62

Tableau 21 : Débarquements par espèce et par mois (pélagiques) de 2022 à 2024 à Mbour en tonnes (t).

Année	Nom français	Nom scientifique	Jan	Fév	Mar	Avr	Mai	Jun	Jul	Aoû	Sep	Oct	Nov	Déc	Total
2022	Autres pelagiques	Autres	2003	355	459	398	344	152	617	640	1002	2256	823	177	9225
	Auxide	<i>Auxis thazard</i>	44	7	46	13	29	0	0	9	0	28	0	0	176
	Barracuda	<i>Sphyraena barracuda</i>	367	22	101	128	43	5	23	12	23	348	169	121	1362
	Bonite a dos raye	<i>Sarda sarda</i>	0	1	79	24	26	10	0	9	0	0	0	5	153
	Carangue coubali	<i>Caranx crysos</i>	86	20	1	24	40	12	109	105	73	81	31	146	728
	Ceinture	<i>Trichiurus lepturus</i>	0	0	0	0	0	0	0	0	0	0	0	22	22
	Chinchard jaune	<i>Caranx rhonchus</i>	372	23	16	37	637	122	283	194	226	321	175	46	2451
	Chinchard noir	<i>Trachurus trecae</i>	136	1	41	58	187	71	76	4	4	4	38	78	698
	Coryphene	<i>Coryphaena hippurus</i>	214	1	1	0	31	0	15	95	76	87	3	1	523
	Ethmalose	<i>Ethmalosa fimbriata</i>	1078	290	341	235	265	91	364	0	15	90	0	31	2800
	Friture	<i>Gerres melanopterus</i>	129	2	11	126	38	0	147	58	31	52	27	35	655
	Listao	<i>Katsuwonus pelamis</i>	24	4	38	28	3	0	0	0	11	5	0	21	134
	Maquereau espagnol	<i>Scomber colias</i>	12	0	6	24	32	0	0	0	5	0	0	2	81
	Mulet a gde nag.	<i>Liza grandisquamus</i>	0	0	0	1	0	0	0	0	0	0	0	0	1
	Mulet jaune	<i>Mugil cephalus</i>	1859	35	227	208	403	4	24	0	0	90	0	161	3010
	Pelon	<i>Brachydeuterus auritus</i>	15	3	115	257	149	64	94	51	99	702	112	62	1723
	Plat plat	<i>Chloroscombrus chrysurus</i>	0	23	72	0	0	14	370	267	0	335	0	71	1153
	Sardinelle plate	<i>Sardinella maderensis</i>	19145	4104	1336	3317	548	945	726	1515	2494	170	4054	4347	42702
	Sardinelle ronde	<i>Sardinella aurita</i>	4637	128	0	201	101	50	18	0	427	277	0	163	6002
Thonine	<i>Euthynnus alletteratus</i>	119	63	31	0	281	8	101	9	21	47	13	16	709	
Tilapia noir	<i>Sarotherodon melanotheron</i>	0	0	0	0	0	0	0	0	0	0	3	0	3	
2023	Autres pelagiques	Autres	1995	787	256	415	344	436	483	497	839	1448	185	216	7901
	Auxide	<i>Auxis thazard</i>	65	38	84	38	80	0	0	29	0	23	0	0	357
	Barracuda	<i>Sphyraena barracuda</i>	534	76	73	111	59	19	34	27	43	107	27	666	1776
	Bonite a dos raye	<i>Sarda sarda</i>	5	6	111	167	73	76	0	34	0	0	0	23	496
	Carangue coubali	<i>Caranx crysos</i>	148	105	1	18	95	78	203	139	163	172	39	381	1542
	Ceinture	<i>Trichiurus lepturus</i>	0	0	0	0	0	0	0	0	0	0	0	26	26
	Chinchard jaune	<i>Caranx rhonchus</i>	441	44	28	22	448	133	296	404	200	157	64	26	2262
	Chinchard noir	<i>Trachurus trecae</i>	312	17	41	57	160	306	22	8	6	3	18	98	1047

	Coryphene	<i>Coryphaena hippurus</i>	254	6	4	0	15	3	33	74	125	86	30	5	636
	Ethmalose	<i>Ethmalosa fimbriata</i>	64	180	43	66	342	476	226	12	42	50	0	21	1524
	Friture	<i>Gerres melanopterus</i>	112	9	7	34	106	4	70	15	20	17	12	28	435
	Listao	<i>Katsuwonus pelamis</i>	71	38	141	199	43	0	0	2	33	13	0	68	609
	Maquereau espagnol	<i>Scomber colias</i>	11	0	5	6	44	0	1	0	10	0	0	9	87
	Mulet a gde nag.	<i>Liza grandisquamus</i>	0	1	0	4	0	0	0	0	0	0	0	0	6
	Mulet jaune	<i>Mugil cephalus</i>	557	26	65	50	767	46	33	2	16	84	0	228	1874
	Pelon	<i>Brachydeuterus auritus</i>	100	27	84	151	555	272	190	10	416	471	43	17	2336
	Plat plat	<i>Chloroscombrus chrysurus</i>	2	106	17	0	2	78	89	30	0	226	0	135	684
	Sardinelle plate	<i>Sardinella maderensis</i>	2317	2523	198	697	3145	2110	3630	149	1267	1896	785	2660	21379
	Sardinelle ronde	<i>Sardinella aurita</i>	1228	751	0	234	3004	536	108	0	1131	541	0	447	7981
	Thonine	<i>Euthynnus alletteratus</i>	208	161	62	5	253	64	105	32	55	77	42	70	1134
	Tilapia noir	<i>Sarotherodon melanotheron</i>	0	0	0	0	0	0	0	0	0	0	2	0	2
	Tilapia guineen	<i>Coptodon guineensis</i>	0	0	0	0	0	0	0	0	0	0	0	0	0
2024	Autres pelagiques	Autres	123	165	129	231	148	132	137	143	346	177	187	77	1996
	Auxide	<i>Auxis thazard</i>	4	9	18	16	8	0	0	5	0	4	0	0	64
	Barracuda	<i>Sphyraena barracuda</i>	13	11	16	89	21	5	9	4	10	47	48	187	460
	Bonite a dos raye	<i>Sarda sarda</i>	2	1	27	67	10	23	0	7	0	0	0	10	147
	Carangue coubali	<i>Caranx crysos</i>	8	37	0	23	51	26	72	30	53	72	19	85	475
	Ceinture	<i>Trichiurus lepturus</i>	0	0	0	0	0	0	0	0	0	0	0	5	5
	Chinchard jaune	<i>Caranx rhonchus</i>	32	19	13	42	131	44	57	65	82	36	33	15	570
	Chinchard noir	<i>Trachurus trecae</i>	119	24	26	115	61	88	5	1	1	1	16	23	480
	Coryphene	<i>Coryphaena hippurus</i>	9	3	1	0	6	2	13	18	32	31	17	3	136
	Ethmalose	<i>Ethmalosa fimbriata</i>	14	54	65	85	40	31	57	17	44	24	0	4	436
	Friture	<i>Gerres melanopterus</i>	4	17	6	57	12	8	11	6	13	9	12	17	170
	Listao	<i>Katsuwonus pelamis</i>	14	16	44	82	32	0	0	1	9	5	0	23	225
	Maquereau espagnol	<i>Scomber colias</i>	1	1	2	10	15	1	1	0	2	0	0	2	36
	Mulet a gde nag.	<i>Liza grandisquamus</i>	0	1	0	2	0	0	0	0	0	0	0	0	3
	Mulet jaune	<i>Mugil cephalus</i>	69	9	69	97	167	4	11	3	21	34	0	47	530
	Pelon	<i>Brachydeuterus auritus</i>	73	39	42	563	285	77	58	27	550	83	39	17	1853
	Plat plat	<i>Chloroscombrus chrysurus</i>	2	122	15	3	2	14	487	65	0	58	0	22	792

Sardinelle plate	<i>Sardinella maderensis</i>	439	524	282	1551	1362	200	1585	153	625	780	292	765	8557
Sardinelle ronde	<i>Sardinella aurita</i>	122	200	0	425	845	0	12	0	324	36	0	42	2008
Thonine	<i>Euthynnus alletteratus</i>	13	69	16	6	105	11	27	8	14	39	19	26	353
Tilapia noir	<i>Sarotherodon melanotheron</i>	0	0	0	0	0	0	0	0	0	0	0	0	0
Tilapia guineen	<i>Coptodon guineensis</i>	0	0	0	0	0	0	0	0	0	0	0	0	0

Tableau 22 : Débarquements par espèce et par mois (pélagiques) de 2022 à 2024 à Joal en tonnes (t).

Année	Nom français	Nom scientifique	Jan	Fév	Mar	Avr	Mai	Jun	Jul	Aoû	Sep	Oct	Nov	Déc	Total
2022	Autres pelagiques	Autres	1123	670	108	237	48	108	65	504	9	714	1222	108	4915
	Barracuda	<i>Sphyraena barracuda</i>	0	0	0	0	0	0	0	860	0	17	148	1	1026
	Bonite a dos raye	<i>Sarda sarda</i>	4	1	0	1	1	0	0	4	1	7	47	27	92
	Carangue coubali	<i>Caranx crysos</i>	0	0	0	0	0	6	0	0	0	0	0	0	7
	Ceinture	<i>Trichiurus lepturus</i>	4	2	1	3	0	0	0	0	0	0	0	0	11
	Chinchard jaune	<i>Caranx rhonchus</i>	265	92	37	2	15	17	31	8	4	23	298	23	816
	Chinchard noir	<i>Trachurus trecae</i>	179	499	0	0	0	44	0	0	0	0	0	0	722
	Coryphene	<i>Coryphaena hippurus</i>	0	0	0	0	1	1	0	1	0	2	15	2	23
	Ethmalose	<i>Ethmalosa fimbriata</i>	215	106	302	391	574	180	471	1161	311	5987	1187	916	11799
	Friture	<i>Gerres melanopterus</i>	24	42	14	64	0	1	0	0	0	0	0	0	144
	Maquereau espagnol	<i>Scomber colias</i>	64	126	78	93	1	48	0	0	0	0	0	1	411
	Pelon	<i>Brachydeuterus auritus</i>	251	128	14	180	22	46	21	397	1	27	444	97	1629
	Plat plat	<i>Chloroscombrus chrysurus</i>	265	64	31	69	28	3	6	0	0	0	262	5	733
	Sardinelle plate	<i>Sardinella maderensis</i>	212	254	228	210	392	613	450	4937	3687	13078	4960	84	29106
	Sardinelle ronde	<i>Sardinella aurita</i>	123	110	74	25	23	5	11	992	345	360	747	183	2998
Thonine	<i>Euthynnus alletteratus</i>	0	0	0	0	0	0	0	3	0	0	0	0	4	
2023	Autres pelagiques	Autres	493	179	32	114	22	59	33	28	2	25	21	7	1016
	Barracuda	<i>Sphyraena barracuda</i>	8	3	12	0	0	1	0	1181	0	1	5	1	1212
	Bonite a dos raye	<i>Sarda sarda</i>	3	1	0	0	1	0	0	0	1	0	2	1	9
	Carangue coubali	<i>Caranx crysos</i>	0	0	0	0	0	4	0	0	0	0	0	0	5
	Ceinture	<i>Trichiurus lepturus</i>	7	3	0	2	0	0	0	0	0	0	0	0	12
	Chinchard jaune	<i>Caranx rhonchus</i>	1279	275	43	1	14	9	4	1	3	2	5	12	1647
	Chinchard noir	<i>Trachurus trecae</i>	76	73	0	0	0	41	0	0	0	0	0	0	191
	Coryphene	<i>Coryphaena hippurus</i>	0	0	0	0	1	1	0	0	0	0	0	1	3
	Ethmalose	<i>Ethmalosa fimbriata</i>	77	267	36	64	55	249	972	731	68	46	34	21	2620
	Friture	<i>Gerres melanopterus</i>	39	21	1	18	0	0	0	0	0	0	0	0	79
	Maquereau espagnol	<i>Scomber colias</i>	77	26	121	21	1	167	0	0	0	0	0	0	415
	Pelon	<i>Brachydeuterus auritus</i>	199	197	11	173	12	58	31	90	1	6	45	17	838
Plat plat	<i>Chloroscombrus chrysurus</i>	91	208	50	126	6	2	2	0	0	0	9	86	580	

	Sardinelle plate	<i>Sardinella maderensis</i>	11811	1833	1131	2556	342	1211	521	10932	981	2081	1692	542	35635
	Sardinelle ronde	<i>Sardinella aurita</i>	1351	36	160	16	11	236	8	1286	82	3669	1048	54	7958
	Thonine	<i>Euthynnus alletteratus</i>	0	0	0	0	0	1	0	2	0	0	0	0	3
2024	Autres pelagiques	Autres	1054	1044	37	269	17	84	191	11	78	186	335	49	3354
	Barracuda	<i>Sphyraena barracuda</i>	13	6	10	0	0	8	0	973	3	15	59	1	1088
	Bonite a dos raye	<i>Sarda sarda</i>	4	1	0	1	2	0	0	1	1	0	30	22	63
	Carangue coubali	<i>Caranx crysos</i>	0	0	0	0	1	5	0	0	0	0	0	1	7
	Ceinture	<i>Trichiurus lepturus</i>	13	3	1	3	0	0	0	0	0	0	0	0	20
	Chinchard jaune	<i>Caranx rhonchus</i>	1617	2391	45	1	12	25	51	7	5	24	84	24	4288
	Chinchard noir	<i>Trachurus trecae</i>	354	496	0	0	0	79	0	0	0	0	0	0	929
	Coryphene	<i>Coryphaena hippurus</i>	0	0	0	0	1	1	0	2	0	0	1	0	6
	Ethmalose	<i>Ethmalosa fimbriata</i>	374	471	433	989	1436	1469	2232	687	114	1377	292	830	10703
	Friture	<i>Gerres melanopterus</i>	75	29	9	70	0	3	0	0	0	0	0	0	185
	Maquereau espagnol	<i>Scomber colias</i>	136	227	143	308	2	582	0	0	0	0	1	1	1399
	Pelon	<i>Brachydeuterus auritus</i>	123	1897	8	477	7	143	285	55	2	14	238	111	3361
	Plat plat	<i>Chloroscombrus chrysurus</i>	512	1877	58	1771	11	2	29	0	0	0	90	840	5190
	Sardinelle plate	<i>Sardinella maderensis</i>	22881	5628	1404	16903	4163	3554	887	7550	2980	1242	15497	5495	88185
	Sardinelle ronde	<i>Sardinella aurita</i>	3721	46	85	90	48	280	44	389	762	898	7808	428	14600
	Thonine	<i>Euthynnus alletteratus</i>	0	0	0	0	0	1	3	12	0	1	6	0	23

Tableau 23 : Débarquements par espèce et par mois (pélagiques) de 2022 à 2024 à Bétenti en tonnes (t).

Année	Nom français	Nom scientifique	Jan	Fév	Mar	Avr	Mai	Jun	Jul	Août	Sep	Oct	Nov	Déc	Total
2022	Autres pelagiques	Autres	5	3	9	12	26	5	5	3	7	16	22	11	125
	Carangue coubali	<i>Caranx crysos</i>	1	0	0	0	5	0	0	0	0	1	0	0	7
	Chinchard jaune	<i>Caranx rhonchus</i>	0	0	0	1	0	0	0	0	0	0	0	0	1
	Ethmalose	<i>Ethmalosa fimbriata</i>	2	0	0	0	0	0	0	2	1	0	0	0	6
	Friture	<i>Gerres melanopterus</i>	0	0	0	0	0	0	0	0	0	0	0	0	1
	Mulet jaune	<i>Mugil cephalus</i>	8	8	4	8	63	16	37	17	13	26	28	44	271
	Tilapia noir	<i>Sarotherodon melanotheron</i>	0	0	0	0	0	0	0	5	0	0	0	0	5
	Tilapia guineen	<i>Coptodon guineensis</i>	0	1	1	0	0	1	4	9	3	0	0	0	19
2023	Autres pelagiques	Autres	6	5	10	12	39	4	4	3	3	12	13	6	117
	Barracuda	<i>Sphyraena barracuda</i>	0	0	0	0	0	0	0	0	0	0	0	0	0
	Carangue coubali	<i>Caranx crysos</i>	1	0	0	0	8	0	0	0	0	1	0	0	10
	Ceinture	<i>Trichiurus lepturus</i>	0	0	0	0	0	0	0	0	0	0	0	0	0
	Chinchard jaune	<i>Caranx rhonchus</i>	0	0	0	1	0	0	0	0	0	0	0	0	2
	Ethmalose	<i>Ethmalosa fimbriata</i>	3	0	0	0	0	0	0	1	1	0	0	0	6
	Friture	<i>Gerres melanopterus</i>	0	0	1	0	0	0	0	0	0	0	0	0	1
	Mulet jaune	<i>Mugil cephalus</i>	21	11	20	33	170	20	32	15	10	22	23	34	412
	Plat plat	<i>Chloroscombrus chrysurus</i>	0	0	0	0	0	0	0	0	0	0	0	0	0
	Sardinelle ronde	<i>Sardinella aurita</i>	0	0	0	0	0	0	0	0	0	0	0	0	0
	Tilapia noir	<i>Sarotherodon melanotheron</i>	0	0	0	0	0	0	0	4	0	1	0	0	5
Tilapia guineen	<i>Coptodon guineensis</i>	1	1	3	5	3	4	5	9	4	1	1	0	37	
2024	Autres pelagiques	Autres	6	5	11	26	35	5	3	2	2	10	11	6	122
	Barracuda	<i>Sphyraena barracuda</i>	0	0	0	0	0	0	0	0	0	0	0	0	0
	Carangue coubali	<i>Caranx crysos</i>	1	0	0	0	0	0	0	0	0	1	0	0	2
	Ceinture	<i>Trichiurus lepturus</i>	0	0	0	0	0	0	0	0	0	0	0	0	0
	Chinchard jaune	<i>Caranx rhonchus</i>	0	0	0	0	0	0	0	0	0	0	0	0	1
	Ethmalose	<i>Ethmalosa fimbriata</i>	2	0	1	0	0	0	0	1	0	0	0	0	5
	Friture	<i>Gerres melanopterus</i>	0	0	1	0	0	0	0	0	0	0	0	0	1
	Mulet jaune	<i>Mugil cephalus</i>	13	11	16	17	17	12	19	13	6	20	18	24	185
Plat plat	<i>Chloroscombrus chrysurus</i>	0	0	0	0	0	0	0	0	0	0	0	0	0	

Sardinelle ronde	<i>Sardinella aurita</i>	0	0	0	0	0	0	0	0	0	0	0	0	0	0
Tilapia noir	<i>Sarotherodon melanotheron</i>	0	0	0	0	0	0	0	0	3	0	2	0	0	5
Tilapia guineen	<i>Coptodon guineensis</i>	1	1	3	5	6	6	6	6	9	3	3	1	1	46

Tableau 24 : Débarquements par espèce et par mois (pélagiques) de 2022 à 2024 à Djifère en tonnes (t).

Année	Nom français	Nom scientifique	Jan	Fév	Mar	Avr	Mai	Jun	Jul	Août	Sep	Oct	Nov	Déc	Total
2022	Autres pelagiques	Autres	1159	385	231	477	793	389	527	214	997	0	557	864	6592
	Barracuda	<i>Sphyraena barracuda</i>	5	18	131	15	28	28	70	66	340	0	60	17	777
	Bonite a dos raye	<i>Sarda sarda</i>	100	0	216	838	104	0	0	0	0	0	0	16	1274
	Carangue coubali	<i>Caranx crysos</i>	0	0	0	0	0	0	0	0	0	0	0	0	0
	Ceinture	<i>Trichiurus lepturus</i>	58	32	185	106	0	0	2	0	0	0	7	17	407
	Chinchard jaune	<i>Caranx rhonchus</i>	0	0	167	137	121	0	0	0	0	0	0	57	483
	Chinchard noir	<i>Trachurus trecae</i>	4	6	66	103	115	0	0	0	0	0	0	319	612
	Ethmalose	<i>Ethmalosa fimbriata</i>	0	4191	562	817	1859	475	176	1726	4649	725	773	1592	17545
	Friture	<i>Gerres melanopterus</i>	199	44	913	513	94	9	0	0	0	0	0	549	2322
	Maquereau espagnol	<i>Scomber colias</i>	263	594	635	609	0	0	0	0	0	0	0	204	2305
	Mulet a gde nag.	<i>Liza grandisquamus</i>	16	46	14	147	5	75	12	20	33	0	33	37	438
	Mulet jaune	<i>Mugil cephalus</i>	0	0	0	0	5	0	0	0	0	0	0	0	5
	Pelon	<i>Brachydeuterus auritus</i>	5	0	100	115	30	141	2	4	0	0	0	917	1315
	Plat plat	<i>Chloroscombrus chrysurus</i>	240	1026	1716	835	374	224	374	82	347	0	600	705	6522
	Sardinelle plate	<i>Sardinella maderensis</i>	2403	25077	1626	359	736	374	1205	887	873	932	6203	3982	44657
	Sardinelle ronde	<i>Sardinella aurita</i>	710	2113	1483	2262	990	0	81	57	780	177	1129	51	9833
	Thonine	<i>Euthynnus alletteratus</i>	212	0	184	273	99	0	0	0	0	0	20	59	847
	Tilapia guineen	<i>Coptodon guineensis</i>	0	0	0	0	0	97	0	1	3	0	0	0	101
2023	Auxide	<i>Auxis thazard</i>	0	0	0	0	0	0	0	0	0	0	0	0	0
	Autres pelagiques	Autres	196	402	150	87	283	264	147	159	752	0	638	284	3362
	Barracuda	<i>Sphyraena barracuda</i>	13	39	20	10	35	32	80	60	272	0	57	125	744
	Bonite a dos raye	<i>Sarda sarda</i>	63	3	5	94	1	0	0	0	0	0	0	1	166
	Carangue coubali	<i>Caranx crysos</i>	0	0	0	0	0	0	0	0	1	0	2	0	4
	Ceinture	<i>Trichiurus lepturus</i>	37	5	244	13	0	0	2	1	2	0	1	1	305
	Chinchard jaune	<i>Caranx rhonchus</i>	0	0	545	72	16	0	0	0	0	0	0	4	636
	Chinchard noir	<i>Trachurus trecae</i>	1	8	505	27	15	0	0	0	0	0	0	18	574
	Coryphene	<i>Coryphaena hippurus</i>	0	0	0	0	0	0	0	0	0	0	0	0	0
	Ethmalose	<i>Ethmalosa fimbriata</i>	828	1239	2463	477	929	676	259	920	1680	258	1719	92	11540
	Friture	<i>Gerres melanopterus</i>	144	14	43	64	19	34	0	2	20	0	2	25	369

	Maquereau espagnol	<i>Scomber colias</i>	102	153	146	69	0	0	0	0	0	0	0	9	479	
	Mulet a gde nag.	<i>Liza grandisquamus</i>	18	109	45	91	7	5	62	32	110	0	35	5	519	
	Mulet jaune	<i>Mugil cephalus</i>	0	0	0	0	7	0	0	1	4	0	0	0	11	
	Pelon	<i>Brachydeuterus auritus</i>	1	0	1036	28	189	637	425	130	863	0	0	325	3634	
	Plat plat	<i>Chloroscombrus chrysurus</i>	206	1442	1414	307	418	535	318	73	534	0	277	181	5703	
	Sardinelle plate	<i>Sardinella maderensis</i>	989	2065	559	446	105	90	399	215	929	70	663	386	6917	
	Sardinelle ronde	<i>Sardinella aurita</i>	1131	975	243	730	675	0	302	134	957	124	1510	91	6873	
	Thonine	<i>Euthynnus alletteratus</i>	69	0	4	31	1	0	0	0	0	0	10	3	118	
	Tilapia guineen	<i>Coptodon guineensis</i>	1	1	2	1	0	2	2	4	14	0	0	0	26	
2024	Auxide	<i>Auxis thazard</i>	0	0	0	0	0	0	0	0	0	0	0	0	0	
	Autres pelagiques	Autres	117	336	158	218	639	332	72	131	615	262	729	191	3801	
	Barracuda	<i>Sphyræna barracuda</i>	48	43	62	6	40	34	63	39	170	64	48	214	831	
	Bonite a dos raye	<i>Sarda sarda</i>	16	17	57	119	12	0	0	0	0	0	0	1	221	
	Carangue coubali	<i>Caranx crysos</i>	3	1	0	0	0	0	0	0	0	1	4	1	10	
	Ceinture	<i>Trichiurus lepturus</i>	8	7	47	24	3	0	1	1	3	1	2	2	99	
	Chinchard jaune	<i>Caranx rhonchus</i>	0	2	190	265	92	0	0	0	0	0	0	0	15	564
	Chinchard noir	<i>Trachurus trecae</i>	2	0	198	88	87	0	0	0	0	0	0	0	86	462
	Coryphene	<i>Coryphaena hippurus</i>	0	0	0	0	0	0	0	0	0	0	0	0	0	0
	Ethmalose	<i>Ethmalosa fimbriata</i>	1664	1634	2388	3415	2510	826	449	678	1853	666	889	345	17318	
	Friture	<i>Gerres melanopterus</i>	58	11	395	129	69	77	1	5	28	12	6	83	874	
	Maquereau espagnol	<i>Scomber colias</i>	124	140	151	88	4	0	0	0	0	0	0	19	526	
	Mulet a gde nag.	<i>Liza grandisquamus</i>	12	22	29	269	8	7	65	39	79	52	49	10	639	
	Mulet jaune	<i>Mugil cephalus</i>	0	0	0	0	9	0	0	1	4	2	0	1	18	
	Pelon	<i>Brachydeuterus auritus</i>	3	1	450	102	1184	1914	1035	350	731	546	0	268	6584	
	Plat plat	<i>Chloroscombrus chrysurus</i>	644	1087	1065	1768	2514	1003	230	78	346	217	294	378	9623	
	Sardinelle plate	<i>Sardinella maderensis</i>	625	1426	3139	1586	1388	61	170	165	358	227	404	381	9930	
	Sardinelle ronde	<i>Sardinella aurita</i>	416	511	451	338	1188	0	110	32	72	46	185	19	3369	
	Thonine	<i>Euthynnus alletteratus</i>	130	1	41	40	8	0	0	0	0	0	4	6	230	
	Tilapia guineen	<i>Coptodon guineensis</i>	1	1	1	0	0	4	2	5	12	6	1	0	34	

Tableau 25 : Débarquements par espèce et par mois (pélagiques) de 2022 à 2024 à Foundiougne en tonnes (t).

Année	Nom français	Nom scientifique	Jan	Fév	Mar	Avr	Mai	Jun	Jul	Août	Sep	Oct	Nov	Déc	Total
2022	Autres pelagiques	Autres	28	4	16	11	17	7	22	63	17	16	8	22	232
	Ethmalose	<i>Ethmalosa fimbriata</i>	39	105	4	304	151	525	839	484	525	317	174	265	3731
	Mulet a gde nag.	<i>Liza grandisquamus</i>	5	1	0	0	0	2	0	0	0	0	0	0	8
	Mulet jaune	<i>Mugil cephalus</i>	7	1	0	0	0	0	3	0	0	0	4	3	17
	Tilapia noir	<i>Sarotherodon melanotheron</i>	0	0	4	0	0	0	0	6	0	2	0	1	14
	Tilapia guineen	<i>Coptodon guineensis</i>	0	0	1	1	1	0	3	1	6	0	0	2	16
2023	Autres pelagiques	Autres	50	15	40	36	93	62	32	53	21	19	12	21	454
	Carangue coubali	<i>Caranx crysos</i>	0	0	0	0	0	0	0	0	0	0	0	0	0
	Chinchard jaune	<i>Caranx rhonchus</i>	0	0	0	0	0	0	0	0	0	0	0	0	0
	Ethmalose	<i>Ethmalosa fimbriata</i>	68	116	115	249	187	288	455	268	376	180	96	138	2536
	Friture	<i>Gerres melanopterus</i>	0	0	0	0	0	0	0	0	0	0	0	0	0
	Mulet a gde nag.	<i>Liza grandisquamus</i>	5	2	0	0	0	19	0	0	0	0	0	1	26
	Mulet jaune	<i>Mugil cephalus</i>	12	1	0	0	0	0	3	0	0	0	2	4	21
	Sardinelle plate	<i>Sardinella maderensis</i>	0	0	0	0	0	0	0	0	0	0	0	0	0
	Thonine	<i>Euthynnus alletteratus</i>	0	0	0	0	0	0	0	0	0	0	0	0	0
	Tilapia noir	<i>Sarotherodon melanotheron</i>	1	1	17	1	1	0	1	5	0	3	0	0	30
	Tilapia guineen	<i>Tilapia guineensis</i>	1	0	4	4	6	1	3	2	7	1	0	2	32
2024	Autres pelagiques	Autres	40	22	20	20	36	17	39	41	21	19	14	21	309
	Carangue coubali	<i>Caranx crysos</i>	0	0	0	0	0	0	0	0	0	0	0	0	0
	Chinchard jaune	<i>Caranx rhonchus</i>	0	0	0	0	0	0	0	0	0	0	0	0	1
	Ethmalose	<i>Ethmalosa fimbriata</i>	65	131	225	179	167	127	333	220	195	140	89	102	1972
	Friture	<i>Gerres melanopterus</i>	0	0	0	0	0	0	0	0	0	0	0	0	0
	Mulet a gde nag.	<i>Liza grandisquamus</i>	0	1	0	0	0	3	0	0	0	0	0	2	7
	Mulet jaune	<i>Mugil cephalus</i>	9	1	1	0	0	0	2	0	0	0	1	5	18
	Sardinelle plate	<i>Sardinella maderensis</i>	0	0	0	0	0	0	0	0	0	0	0	0	0
	Thonine	<i>Euthynnus alletteratus</i>	0	0	0	0	0	0	0	0	0	0	0	0	0
	Tilapia noir	<i>Sarotherodon melanotheron</i>	2	2	14	1	2	0	2	4	0	3	0	0	30
	Tilapia guineen	<i>Coptodon guineensis</i>	1	1	3	3	4	1	4	3	3	1	0	2	27

Tableau 26 : Débarquements par espèce et par mois (pélagiques) de 2022 à 2024 à Ziguinchor en tonnes (t).

Année	Nom français	Nom scientifique	Jan	Fév	Mar	Avr	Mai	Jun	Jul	Août	Sep	Oct	Nov	Déc	Total
2022	Autres pelagiques	Autres	131	177	167	143	198	33	32	37	55	42	50	66	1129
	Barracuda	<i>Sphyraena barracuda</i>	0	1	0	0	0	1	1	1	2	1	1	1	8
	Ceinture	<i>Trichiurus lepturus</i>	0	0	0	0	0	1	1	1	0	0	0	0	2
	Ethmalose	<i>Ethmalosa fimbriata</i>	74	32	61	18	11	10	65	130	85	77	100	75	737
	Friture	<i>Gerres melanopterus</i>	8	33	18	20	29	16	6	8	11	13	14	15	192
	Mulet a gde nag.	<i>Liza grandisquamus</i>	25	32	45	54	42	29	20	13	16	62	90	69	499
	Mulet jaune	<i>Mugil cephalus</i>	6	5	2	0	0	0	0	0	3	1	1	1	20
	Pelon	<i>Brachydeuterus auritus</i>	0	0	0	0	0	0	0	0	0	0	0	0	0
	Sardinelle plate	<i>Sardinella maderensis</i>	0	0	0	0	0	0	0	0	0	15	33	26	74
	Tilapia noir	<i>Sarotherodon melanotheron</i>	178	232	225	186	103	196	46	165	124	201	219	215	2091
Tilapia guineen	<i>Coptodon guineensis</i>	436	354	400	288	478	188	70	70	57	138	191	174	2844	
2023	Autres pelagiques	Autres	91	124	115	92	208	33	21	24	31	34	36	85	896
	Barracuda	<i>Sphyraena barracuda</i>	0	2	0	0	0	1	1	0	3	0	1	1	10
	Ceinture	<i>Trichiurus lepturus</i>	0	0	0	0	0	1	1	0	0	0	0	0	1
	Ethmalose	<i>Ethmalosa fimbriata</i>	53	48	88	48	54	43	56	78	56	54	63	117	759
	Friture	<i>Gerres melanopterus</i>	6	23	13	13	26	11	4	5	7	8	9	18	144
	Mulet a gde nag.	<i>Liza grandisquamus</i>	18	23	31	34	40	19	14	9	10	40	54	87	380
	Mulet jaune	<i>Mugil cephalus</i>	4	4	1	0	0	0	0	0	2	0	1	1	14
	Pelon	<i>Brachydeuterus auritus</i>	0	0	0	0	0	0	0	0	0	1	2	4	6
	Plat plat	<i>Chloroscombrus chrysurus</i>	0	0	0	0	0	0	0	0	0	0	0	0	0
	Sardinelle plate	<i>Sardinella maderensis</i>	0	0	0	0	0	0	0	0	0	3	6	9	18
	Thonine	<i>Euthynnus alletteratus</i>	0	0	0	0	0	0	0	0	0	0	0	0	0
Tilapia noir	<i>Sarotherodon melanotheron</i>	138	195	178	128	104	147	79	125	101	148	154	285	1783	
Tilapia guineen	<i>Coptodon guineensis</i>	324	300	305	206	526	130	52	52	46	114	135	224	2415	
2024	Autres pelagiques	Autres	52	62	52	43	56	0	12	10	15	27	24	51	404
	Barracuda	<i>Sphyraena barracuda</i>	0	1	0	0	0	0	0	1	2	0	0	1	5
	Ceinture	<i>Trichiurus lepturus</i>	0	0	0	0	0	0	0	0	0	0	0	0	1
	Ethmalose	<i>Ethmalosa fimbriata</i>	70	89	187	99	70	0	76	83	64	69	69	135	1010
	Friture	<i>Gerres melanopterus</i>	4	10	8	5	6	0	3	4	3	3	4	10	59

Mulet a gde nag.	<i>Liza grandisquamus</i>	9	11	14	16	8	0	9	5	6	19	22	51	171
Mulet jaune	<i>Mugil cephalus</i>	2	2	1	0	0	0	0	0	1	0	0	1	6
Pelon	<i>Brachydeuterus auritus</i>	0	0	0	0	0	0	0	0	0	2	3	5	10
Plat plat	<i>Chloroscombrus chrysurus</i>	0	0	0	0	0	0	0	0	0	0	0	0	0
Sardinelle plate	<i>Sardinella maderensis</i>	0	0	0	0	0	0	0	0	0	1	1	2	4
Thonine	<i>Euthynnus alletteratus</i>	0	1	0	0	0	0	0	0	0	0	0	0	1
Tilapia noir	<i>Sarotherodon melanotheron</i>	70	102	96	62	70	0	115	78	81	83	83	171	1012
Tilapia guineen	<i>Coptodon guineensis</i>	134	157	146	112	107	0	31	32	37	85	72	126	1039

Tableau 27 : Débarquements par espèce et par mois (pélagiques) de 2022 à 2024 à Cap Skiring en tonnes (t).

Année	Nom français	Nom scientifique	Jan	Fév	Mar	Avr	Mai	Jun	Jul	Août	Sep	Oct	Nov	Déc	Total	
2022	Autres pelagiques	Autres	212	92	514	439	998	131	133	110	445	893	3552	245	7763	
	Barracuda	<i>Sphyraena barracuda</i>	0	0	0	0	0	0	0	0	4	0	0	0	4	
	Ceinture	<i>Trichiurus lepturus</i>	0	0	1	0	0	2	1	0	0	0	0	0	5	
	Chinchard jaune	<i>Caranx rhonchus</i>	0	0	83	0	0	1	0	0	0	0	0	0	84	
	Ethmalose	<i>Ethmalosa fimbriata</i>	235	7	43	53	41	14	188	17	659	258	639	31	2184	
	Friture	<i>Gerres melanopterus</i>	0	0	0	0	0	0	0	0	0	49	0	0	1	50
	Mulet a gde nag.	<i>Liza grandisquamus</i>	0	0	8	25	0	9	0	0	0	1	67	0	23	134
	Pelon	<i>Brachydeuterus auritus</i>	3	71	66	4	1	1	0	0	0	0	0	1	2	149
	Plat plat	<i>Chloroscombrus chrysurus</i>	7	83	103	2	2	4	0	0	0	2	13	0	43	259
	Sardinelle plate	<i>Sardinella maderensis</i>	0	0	0	97	0	0	5	210	1133	153	3093	284	4973	
	Sardinelle ronde	<i>Sardinella aurita</i>	0	0	0	0	0	0	0	0	0	6	0	0	6	
2023	Autres pelagiques	Autres	323	25	532	951	3908	1028	549	411	309	730	645	815	10224	
	Barracuda	<i>Sphyraena barracuda</i>	0	0	0	0	0	0	0	0	3	0	0	0	3	
	Carangue coubali	<i>Caranx crysos</i>	0	0	0	0	0	0	0	0	0	0	0	0	0	
	Ceinture	<i>Trichiurus lepturus</i>	0	0	2	0	1	3	4	0	1	0	0	0	12	
	Chinchard jaune	<i>Caranx rhonchus</i>	0	0	61	0	4	0	0	0	0	0	0	0	66	
	Ethmalose	<i>Ethmalosa fimbriata</i>	219	16	183	117	174	126	228	284	587	125	347	115	2522	
	Friture	<i>Gerres melanopterus</i>	0	0	0	0	0	0	0	0	0	34	0	0	35	
	Listao	<i>Katsuwonus pelamis</i>	0	0	0	0	0	0	0	0	0	0	0	0	0	
	Mulet a gde nag.	<i>Liza grandisquamus</i>	0	0	11	39	4	11	4	0	0	48	0	14	132	
	Mulet jaune	<i>Mugil cephalus</i>	0	0	0	0	0	0	0	0	0	0	0	0	0	
	Pelon	<i>Brachydeuterus auritus</i>	9	2	104	14	8	9	0	0	0	1	1	3	151	
	Plat plat	<i>Chloroscombrus chrysurus</i>	25	4	66	27	11	25	5	1	2	35	2	87	289	
	Sardinelle plate	<i>Sardinella maderensis</i>	0	0	0	46	526	0	144	255	404	491	849	50	2766	
	Sardinelle ronde	<i>Sardinella aurita</i>	0	0	0	0	0	0	0	0	0	14	0	0	14	
	Thonine	<i>Euthynnus alletteratus</i>	0	0	0	0	0	0	0	0	0	0	0	0	0	
Tilapia noir	<i>Sarotherodon melanotheron</i>	0	0	0	1	0	0	0	0	0	0	0	0	1		
Tilapia guineen	<i>Coptodon guineensis</i>	0	0	0	2	0	0	0	0	0	0	0	0	2		
2024	Autres pelagiques	Autres	232	453	369	796	1351	1329	1436	881	91	468	1823	1378	10607	

Barracuda	<i>Sphyraena barracuda</i>	0	0	0	0	0	0	0	0	0	2	0	0	0	2
Carangue	<i>Caranx crysos</i>	0	0	0	0	0	0	0	0	0	0	0	0	0	0
Ceinture	<i>Trichiurus lepturus</i>	0	1	2	1	1	1	0	1	1	1	0	0	0	11
Chinchard jaune	<i>Caranx rhonchus</i>	0	0	37	0	2	0	0	0	0	0	0	0	0	40
Ethmalose	<i>Ethmalosa fimbriata</i>	227	272	500	264	195	417	176	831	693	75	119	224	3995	
Friture	<i>Gerres melanopterus</i>	0	0	0	1	0	0	0	0	9	0	0	0	0	11
Listao	<i>Katsuwonus pelamis</i>	0	0	0	0	0	0	0	0	0	0	0	0	0	0
Mulet a gde nag.	<i>Liza grandisquamus</i>	0	0	6	27	7	4	3	1	0	21	1	4	74	
Mulet jaune	<i>Mugil cephalus</i>	0	0	0	0	0	0	0	0	0	0	0	0	0	
Pelon	<i>Brachydeuterus auritus</i>	12	43	90	12	5	3	1	1	1	2	2	2	173	
Plat plat	<i>Chloroscombrus chrysurus</i>	38	54	35	31	4	7	19	3	1	58	6	131	389	
Sardinelle plate	<i>Sardinella maderensis</i>	0	0	0	17	437	0	153	264	260	406	344	6	1886	
Sardinelle ronde	<i>Sardinella aurita</i>	0	0	0	0	0	0	0	0	0	3	0	0	3	
Thonine	<i>Euthynnus alletteratus</i>	0	0	0	0	0	0	0	0	0	0	0	0	0	
Tilapia noir	<i>Sarotherodon melanotheron</i>	0	0	0	3	0	0	0	0	0	0	0	0	3	
Tilapia guineen	<i>Coptodon guineensis</i>	0	0	0	4	0	0	0	0	0	0	0	0	4	

Tableau 28 : Débarquements par espèce et par mois (pélagiques) de 2022 à 2024 à Kafounetine en tonnes (t).

Année	Nom français	Nom scientifique	Jan	Fév	Mar	Avr	Mai	Jun	Jul	Aoû	Sep	Oct	Nov	Déc	Total
2022	Autres pelagiques	Autres	0	116	164	41	87	33	0	0	332	924	1847	1284	4828
	Barracuda	<i>Sphyraena barracuda</i>	0	122	1	2	2	0	0	0	0	0	0	0	127
	Carangue coubali	<i>Caranx crysos</i>	0	0	0	0	0	0	0	0	0	0	22	0	22
	Ceinture	<i>Trichiurus lepturus</i>	0	0	0	0	0	0	0	0	0	78	132	0	209
	Ethmalose	<i>Ethmalosa fimbriata</i>	190	342	49	61	0	929	463	202	1607	326	424	201	4795
	Friture	<i>Gerres melanopterus</i>	0	21	0	0	0	150	9	206	11	0	676	0	1074
	Mulet a gde nag.	<i>Liza grandisquamus</i>	0	0	11	0	0	0	0	0	0	0	0	0	11
	Mulet jaune	<i>Mugil cephalus</i>	0	0	48	57	50	0	0	0	0	98	0	0	252
	Plat plat	<i>Chloroscombrus chrysurus</i>	0	253	15	0	10	8	0	0	216	13	202	88	804
	Sardinelle plate	<i>Sardinella maderensis</i>	500	997	638	207	236	82	0	118	736	3683	946	800	8944
	Sardinelle ronde	<i>Sardinella aurita</i>	5	0	0	10	0	0	0	252	0	688	521	15	1492
Thonine	<i>Euthynnus alletteratus</i>	0	0	0	0	0	0	0	49	0	0	0	0	49	
2023	Autres pelagiques	Autres	0	103	83	58	71	52	0	0	509	657	1113	647	3293
	Barracuda	<i>Sphyraena barracuda</i>	0	152	1	2	3	0	0	0	0	0	0	0	159
	Carangue	<i>Caranx crysos</i>	0	0	0	0	0	0	0	0	0	0	12	0	12
	Ceinture	<i>Trichiurus lepturus</i>	0	0	0	0	0	0	0	0	0	47	128	0	174
	Ethmalose	<i>Ethmalosa fimbriata</i>	112	196	52	92	0	754	343	229	847	138	273	133	3168
	Friture	<i>Gerres melanopterus</i>	0	26	0	0	0	208	71	933	404	0	403	0	2045
	Mulet a gde nag.	<i>Liza grandisquamus</i>	0	0	20	0	0	0	0	0	0	0	0	0	20
	Mulet jaune	<i>Mugil cephalus</i>	0	0	89	131	128	0	0	0	0	59	0	365	773
	Plat plat	<i>Chloroscombrus chrysurus</i>	0	212	48	0	65	12	0	0	485	9	547	1429	2808
	Sardinelle plate	<i>Sardinella maderensis</i>	679	1068	527	1097	894	38	6	205	379	1404	204	988	7488
	Sardinelle ronde	<i>Sardinella aurita</i>	52	0	0	61	0	0	0	454	0	1797	881	16	3261
Thonine	<i>Euthynnus alletteratus</i>	0	0	0	0	0	0	0	72	0	0	0	0	72	
2024	Autres pelagiques	Autres	0	78	96	49	33	56	0	0	385	417	560	175	1847
	Barracuda	<i>Sphyraena barracuda</i>	0	78	0	1	3	0	0	0	0	0	0	0	82
	Carangue coubali	<i>Caranx crysos</i>	0	0	0	0	0	0	0	0	0	0	5	0	5
	Ceinture	<i>Trichiurus lepturus</i>	0	0	0	0	0	0	0	0	0	24	100	0	123
	Ethmalose	<i>Ethmalosa fimbriata</i>	102	154	45	121	0	847	256	336	409	93	119	158	2641

Friture	<i>Gerres melanopterus</i>	0	13	0	0	0	248	168	1189	459	0	194	0	2270
Mulet a gde nag.	<i>Liza grandisquamus</i>	0	0	17	0	0	0	0	0	0	0	0	0	17
Mulet jaune	<i>Mugil cephalus</i>	0	0	73	123	172	0	0	0	0	30	0	415	814
Plat plat	<i>Chloroscombrus chrysurus</i>	0	105	100	0	169	13	0	0	433	6	556	1648	3031
Sardinelle plate	<i>Sardinella maderensis</i>	562	1130	497	1482	1096	18	8	236	261	912	57	691	6950
Sardinelle ronde	<i>Sardinella aurita</i>	39	0	0	8	0	0	0	66	0	415	150	0	678
Thonine	<i>Euthynnus alletteratus</i>	0	0	0	0	0	0	0	91	0	0	0	0	91

Tableau 29 : Débarquement par espèce et par année (demersales) de 2022 à 2024 en tonnes (t): Toutes Zones.

Nom français	Nom scientifique	2022	2023	2024
Autres démersaux	Autres	85025	63495	38173
Badéche	<i>Mycteroperca rubra</i>	541	318	172
Brotule	<i>Brotula barbata</i>	5115	4867	1669
Capitaine	<i>Pseudotolithus senegalensis</i>	5819	5890	2704
Carpe rouge	<i>Lutjanus goreensis</i>	245	222	75
Courbine	<i>Argyrosomus regius</i>	303	481	242
Crevettes	<i>Penaeus notialis</i>	2717	4307	790
Denté angolais	<i>Dentex angolensis</i>	14847	12641	4124
Denté à gros yeux	<i>Dentex macrophthalmus</i>	14847	12641	4124
Dorade grise	<i>Plectorhinchus mediterraneus</i>	5773	6933	2580
Murène	<i>Muraenidae spp.</i>	82	130	65
Machoiron	<i>Carlarius spp.</i>	14469	14817	6597
Mérou de Gorée	<i>Epinephelus goreensis</i>	964	1267	274
Mérou de méditerranée	<i>Epinephelus gigas / guaza</i>	115	186	93
Pageot	<i>Pagellus bellottii</i>	8331	5688	2124
Pagres	<i>Pagrus caeruleostictus</i>	136	228	79
Poulpes	<i>Octopus vulgaris</i>	3911	3300	1614
Raies	<i>Dasyatidae</i>	8047	5131	5036
Raies	<i>Rhinobatidae</i>	8047	5131	5036
Requins	<i>Carcharhinidae spp.</i>	103	238	108
Seiches	<i>Sepia officinalis</i>	7682	2086	5170
Soles	<i>Cynoglossus spp.</i>	2921	1881	1725
Mérou blanc	<i>Epinephelus aeneus</i>	4377	4242	1592

Tableau 30 : Débarquement par espèce et par mois (demersales) de 2022 à 2024 en tonnes (t): Toutes Zones.

Année	Nom français	Nom scientifique	Jan	Fév	Mar	Avr	Mai	Jun	Jul	Aoû	Sep	Oct	Nov	Déc	Total	
2022	Autres démersaux	Autres	14619	3986	5758	7668	5079	4346	6552	4936	5594	10148	9902	5188	83775	
	Badéche	<i>Mycteroperca rubra</i>	28	17	63	63	134	130	63	8	1	7	16	10	541	
	Brotule	<i>Brotula barbata</i>	841	141	349	475	261	16	248	32	299	800	988	666	5115	
	Capitaine	<i>Pseudotolithus senegalensis</i>	775	241	377	1381	301	743	511	297	188	350	404	252	5819	
	Carpe rouge	<i>Lutjanus goreensis</i>	61	10	2	9	5	7	17	10	1	107	10	7	245	
	Courbine	<i>Argyrosomus regius</i>	24	50	112	58	10	4	28	6	0	2	5	4	303	
	Crevettes	<i>Penaeus notialis</i>	221	236	85	140	145	28	284	0	732	412	203	231	2717	
	Denté angolais	<i>Dentex angolensis</i>	1423	442	414	609	855	152	299	444	810	1365	1053	818	8684	
	Dorade grise	<i>Plectorhinchus mediterraneus</i>	694	157	315	1013	499	374	605	278	403	711	561	164	5773	
	Murène	<i>Muraenidae spp.</i>	0	23	43	0	4	0	0	0	0	0	0	1	1	71
	Machoirion	<i>Carlarius spp.</i>	2491	601	987	984	817	2623	677	1226	798	840	1877	549	14469	
	Mérou de gorée	<i>Epinephelus goreensis</i>	522	55	59	32	103	42	42	16	15	17	36	25	964	
	Mérou de méditerranée	<i>Epinephelus gigas / guaza</i>	25	3	15	32	13	10	6	1	2	4	3	1	115	
	Pageot	<i>Pagellus bellottii</i>	1116	192	209	141	1083	684	684	833	579	966	1614	230	8331	
	Pagre	<i>Pagrus caeruleostictus</i>	0	8	71	6	7	0	9	4	24	0	7	0	136	
	Poulpe	<i>Octopus vulgaris</i>	806	296	331	184	155	41	110	140	598	803	430	16	3911	
	Raies	<i>Dasyatidae</i>	143	220	180	173	172	203	162	228	515	48	394	157	2596	
	Raies	<i>Rhinobatidae</i>	260	630	190	630	471	203	173	243	549	19	400	214	3981	
	Requins	<i>Carcharhinidae spp.</i>	3	0	0	7	78	3	0	1	5	5	0	0	103	
	Seiche	<i>Sepia officinalis</i>	473	582	459	538	709	939	107	544	813	435	1367	716	7682	
Soles	<i>Cynoglossus spp.</i>	59	221	344	469	209	24	93	245	562	178	483	35	2921		
Mérou blanc	<i>Epinephelus aeneus</i>	1766	200	157	423	345	125	140	101	81	149	758	131	4377		
2023	Autres démersaux	Autres	11396	4342	5179	4878	2772	4666	4764	2681	4787	7126	3953	5189	61733	
	Badéche	<i>Mycteroperca rubra</i>	32	23	50	66	41	18	51	7	4	6	16	4	318	
	Brotule	<i>Brotula barbata</i>	1174	269	322	625	262	33	137	50	456	203	784	553	4867	
	Capitaine	<i>Pseudotolithus senegalensis</i>	1220	289	469	585	350	637	428	299	267	181	353	812	5890	
	Carpe rouge	<i>Lutjanus goreensis</i>	79	22	4	2	12	14	14	5	1	47	4	20	222	
	Courbine	<i>Argyrosomus regius</i>	11	125	272	15	5	4	27	6	2	1	7	5	481	

	Crevettes	<i>Penaeus notialis</i>	204	270	153	210	281	1021	194	0	1166	277	131	401	4307
	Denté angolais	<i>Dentex angolensis</i>	1871	644	430	422	392	99	324	318	882	570	912	1241	8104
	Dorade grise	<i>Plectorhinchus mediterraneus</i>	704	128	727	1179	393	137	400	323	465	624	718	1137	6933
	Murène	<i>Muraenidae spp.</i>	0	21	79	0	2	0	0	0	0	0	1	4	109
	Machoirion	<i>Carlarius spp.</i>	3032	310	1782	595	1247	1351	953	966	1121	522	983	1954	14817
	Mérou de gorée	<i>Epinephelus goreensis</i>	655	146	57	75	110	51	55	29	21	8	13	47	1267
	Mérou de méditerranée	<i>Epinephelus gigas / guaza</i>	26	11	12	41	29	38	10	3	3	3	3	5	186
	Pageot	<i>Pagellus bellottii</i>	883	170	145	110	569	363	588	506	717	351	509	779	5688
	Pagre	<i>Pagrus caeruleostictus</i>	0	17	130	12	13	1	13	1	34	1	5	1	228
	Poulpe	<i>Octopus vulgaris</i>	797	282	146	228	179	72	140	125	662	513	68	88	3300
	Raies	<i>Dasyatidae</i>	142	281	58	929	419	105	95	47	263	29	45	154	2565
	Raies	<i>Rhinobatidae</i>	142	281	58	929	419	105	95	47	263	29	45	154	2565
	Requins	<i>Carcharhinidae spp.</i>	3	0	1	13	175	4	0	2	23	12	3	2	238
	Seiche	<i>Sepia officinalis</i>	157	168	161	145	255	116	166	81	229	150	257	200	2086
	Soles	<i>Cynoglossus spp.</i>	62	221	291	538	103	47	51	34	194	112	200	27	1881
	Mérou blanc	<i>Epinephelus aeneus</i>	1899	424	131	309	463	299	163	106	111	43	97	197	4242
	Autres démersaux	Autres	5350	4258	4564	3830	3502	2353	2656	1287	2854	1696	2821	2395	37565
	Badéche	<i>Mycteroperca rubra</i>	21	14	27	32	28	13	10	5	1	5	7	9	172
	Brotule	<i>Brotula barbata</i>	209	114	197	132	95	13	93	35	139	127	236	279	1669
	Capitaine	<i>Pseudolithus senegalensis</i>	217	186	205	314	216	235	393	164	219	167	206	182	2704
	Carpe rouge	<i>Lutjanus goreensis</i>	7	7	3	2	7	5	7	4	4	17	6	7	75
	Courbine	<i>Argyrosomus regius</i>	23	91	37	53	8	4	7	4	2	1	8	5	242
	Crevettes	<i>Penaeus notialis</i>	64	74	70	66	64	36	67	0	170	76	49	55	790
	Denté angolais	<i>Dentex angolensis</i>	204	206	244	146	217	44	177	253	299	205	359	335	2689
	Dorade grise	<i>Plectorhinchus mediterraneus</i>	276	132	209	287	223	116	181	230	259	225	268	176	2580
	Murène	<i>Muraenidae spp.</i>	0	17	22	0	1	0	0	0	1	1	2	1	44
	Machoirion	<i>Carlarius spp.</i>	388	507	1241	341	551	387	440	520	656	403	749	414	6597
	Mérou de gorée	<i>Epinephelus goreensis</i>	67	26	39	23	35	11	20	7	9	7	16	14	274
	Mérou de méditerranée	<i>Epinephelus gigas / guaza</i>	6	4	8	14	15	9	9	3	1	2	5	17	93
	Pageot	<i>Pagellus bellottii</i>	193	113	109	73	253	199	315	152	170	124	245	175	2124
2024															

Pagre	<i>Pagrus caeruleostictus</i>	1	4	41	6	5	1	5	2	6	3	4	1	79
Poulpe	<i>Octopus vulgaris</i>	33	52	73	67	107	78	84	92	759	180	63	26	1614
Raies	<i>Dasyatidae</i>	219	340	193	534	569	66	68	74	146	86	87	135	2518
Raies	<i>Rhinobatidae</i>	219	340	193	534	569	66	68	74	146	86	87	135	2518
Requins	<i>Carcharhinidae spp.</i>	2	0	1	7	47	4	0	5	21	14	4	3	108
Seiche	<i>Sepia officinalis</i>	193	195	996	323	373	264	435	412	580	601	384	415	5170
Soles	<i>Cynoglossus spp.</i>	234	210	268	298	147	78	41	51	97	112	102	86	1725
Mérou blanc	<i>Epinephelus aeneus</i>	92	408	91	139	175	74	130	72	63	65	153	130	1592

Tableau 31: Débarquements par espèce et par mois (démersales) de 2022 à 2024 à Saint –Louis en tonnes (t).

Année	Nom français	Nom scientifique	Jan	Fév	Mar	Avr	Mai	Jun	Jul	Août	Sep	Oct	Nov	Déc	Total
2022	Autres démersaux	Autres	130	142	985	1960	1141	1538	174	122	89	136	281	336	7034
	Badéche	<i>Mycteroperca rubra</i>	0	0	0	8	3	7	0	0	0	0	0	0	19
	Brotule	<i>Brotula barbata</i>	28	42	104	59	130	1	6	8	14	32	50	11	485
	Capitaine	<i>Pseudotolithus senegalensis</i>	6	7	132	1092	132	149	10	12	7	6	31	30	1614
	Carpe rouge	<i>Lutjanus goreensis</i>	0	0	0	0	1	0	0	0	0	0	0	0	1
	Courbine	<i>Argyrosomus regius</i>	0	0	0	0	0	0	1	1	0	0	0	0	3
	Denté angolais	<i>Dentex angolensis</i>	30	87	216	662	405	6	42	61	64	143	88	108	1911
	Dorade grise	<i>Plectorhinchus mediterraneus</i>	7	7	48	740	114	156	15	41	33	30	44	7	1242
	Murène	<i>Muraenidae spp.</i>	0	23	43	0	4	0	0	0	0	0	0	1	70
	Machoirion	<i>Carlarius spp.</i>	16	13	467	749	340	2201	93	237	65	19	50	25	4275
	Mérou de Gorée	<i>Epinephelus goreensis</i>	0	0	0	0	0	35	1	0	0	0	0	0	35
	Mérou de méditerranée	<i>Epinephelus gigas / guaza</i>	0	0	0	0	0	1	1	0	0	0	0	0	2
	Pageot	<i>Pagellus bellottii</i>	1	3	0	2	89	105	12	13	16	34	30	37	343
	Pagre	<i>Pagrus caeruleostictus</i>	0	0	58	6	1	0	0	0	0	0	1	0	66
	Poulpe	<i>Octopus vulgaris</i>	0	0	0	0	0	0	0	0	0	0	0	0	1
	Raies	<i>Dasyatidae</i>	0	18	7	0	0	0	0	0	1	0	0	9	35
	Seiche	<i>Sepia officinalis</i>	0	0	0	33	0	0	0	0	0	0	0	0	33
	Soles	<i>Cynoglossus spp.</i>	1	0	70	132	72	13	0	0	0	1	0	0	289
Mérou blanc	<i>Epinephelus aeneus</i>	0	34	0	250	8	14	4	2	2	1	1	4	321	
2023	Autres démersaux	Autres	127	225	1323	531	516	781	652	219	377	196	1364	2803	9114
	Badéche	<i>Mycteroperca rubra</i>	1	1	0	6	2	4	0	0	1	0	2	1	18
	Brotule	<i>Brotula barbata</i>	44	72	160	16	89	7	58	12	46	49	346	119	1018
	Capitaine	<i>Pseudotolithus senegalensis</i>	8	11	157	254	36	61	35	19	39	9	112	509	1250
	Carpe rouge	<i>Lutjanus goreensis</i>	0	0	0	0	0	0	1	0	0	0	0	0	3
	Courbine	<i>Argyrosomus regius</i>	0	0	0	0	0	0	4	3	1	0	0	0	9
	Denté angolais	<i>Dentex angolensis</i>	47	146	395	384	206	28	202	100	244	216	620	1083	3671
	Dorade grise	<i>Plectorhinchus mediterraneus</i>	5	20	95	466	75	79	99	74	212	55	364	958	2502
	Murène	<i>Muraenidae spp.</i>	0	21	79	0	2	0	0	0	0	0	0	4	108
Machoirion	<i>Carlarius spp.</i>	13	34	916	235	183	900	348	291	245	34	243	1295	4737	

	Mérou de Gorée	<i>Epinephelus goreensis</i>	0	0	0	0	0	18	2	0	0	0	0	0	21
	Mérou de méditerranée	<i>Epinephelus gigas / guaza</i>	0	0	0	0	0	2	3	1	0	0	1	0	7
	Pageot	<i>Pagellus bellottii</i>	2	5	0	2	49	50	50	25	83	44	183	685	1179
	Pagre	<i>Pagrus caeruleostictus</i>	0	0	119	8	6	0	2	1	1	1	2	0	139
	Poulpe	<i>Octopus vulgaris</i>	0	0	1	0	0	0	0	0	0	0	1	1	4
	Raies	<i>Dasyatidae</i>	11	33	31	11	0	0	0	1	2	0	40	101	231
	Requins	<i>Carcharhinidae spp.</i>	0	0	0	0	0	0	0	0	0	0	0	0	0
	Seiche	<i>Sepia officinalis</i>	0	0	1	3	0	0	0	0	0	0	0	0	4
	Soles	<i>Cynoglossus spp.</i>	1	2	159	30	37	7	1	0	0	1	0	0	238
	Mérou blanc	<i>Epinephelus aeneus</i>	1	34	0	24	14	8	15	3	10	2	9	18	138
2024	Autres démersaux	Autres	474	177	654	148	156	187	440	182	261	147	283	238	3347
	Badéche	<i>Mycteroperca rubra</i>	3	1	1	2	1	1	1	0	1	0	1	1	13
	Brotule	<i>Brotula barbata</i>	137	53	155	11	27	5	61	9	33	47	75	68	680
	Capitaine	<i>Pseudotolithus senegalensis</i>	42	12	52	94	14	7	16	14	36	8	23	32	348
	Carpe rouge	<i>Lutjanus goreensis</i>	2	1	0	0	0	0	1	0	1	0	0	0	6
	Courbine	<i>Argyrosomus regius</i>	1	0	0	0	0	0	2	2	1	0	0	0	7
	Crevettes	<i>Penaeus notialis</i>	1	0	0	0	0	0	0	0	0	0	0	0	1
	Denté angolais	<i>Dentex angolensis</i>	148	101	282	61	81	20	139	80	162	144	162	103	1484
	Dorade grise	<i>Plectorhinchus mediterraneus</i>	174	26	31	112	28	26	112	73	174	91	129	76	1053
	Murène	<i>Muraenidae spp.</i>	0	12	22	0	1	0	0	0	0	0	1	1	38
	Machoirion	<i>Carlarius spp.</i>	104	40	636	102	60	102	220	299	196	29	59	49	1897
	Mérou de Gorée	<i>Epinephelus goreensis</i>	0	1	0	0	0	5	4	0	0	0	1	0	11
	Mérou de méditerranée	<i>Epinephelus gigas / guaza</i>	0	0	0	0	0	1	3	0	1	0	1	0	6
	Pageot	<i>Pagellus bellottii</i>	24	7	0	3	16	11	29	19	54	37	53	48	299
	Pagre	<i>Pagrus caeruleostictus</i>	1	0	37	3	2	0	1	1	1	1	1	0	48
	Poulpe	<i>Octopus vulgaris</i>	1	0	2	0	0	0	0	0	0	0	2	0	7
	Raies	<i>Dasyatidae</i>	23	19	22	6	0	0	1	1	2	0	5	5	85
	Requins	<i>Carcharhinidae spp.</i>	0	0	0	0	0	0	0	0	0	0	0	0	0
	Seiche	<i>Sepia officinalis</i>	0	0	2	2	0	0	0	0	0	0	0	0	5
	Soles	<i>Cynoglossus spp.</i>	3	3	65	17	9	3	1	0	1	0	0	0	103
Mérou blanc	<i>Epinephelus aeneus</i>	4	22	1	18	4	3	10	3	5	1	4	3	76	

Tableau 32 : Débarquements par espèce et par mois (démersales) de 2022 à 2024 à Kayar en tonnes (t).

Année	Nom français	Nom scientifique	Jan	Fév	Mar	Avr	Mai	Jun	Jul	Aoû	Sep	Oct	Nov	Déc	Total
2022	Autres démersaux	Autres	1785	446	864	1405	947	549	1302	474	419	653	792	580	10216
	Badéche	<i>Mycteroperca rubra</i>	0	0	0	0	0	0	0	0	0	0	0	8	8
	Brotule	<i>Brotula barbata</i>	103	2	4	0	6	5	39	16	38	385	340	513	1451
	Capitaine	<i>Pseudolithus senegalensis</i>	0	0	0	0	0	426	408	60	31	133	0	0	1058
	Carpe rouge	<i>Lutjanus goreensis</i>	0	0	0	0	0	1	0	0	0	10	3	0	13
	Denté angolais	<i>Dentex angolensis</i>	232	6	5	6	439	0	305	488	450	988	681	903	4503
	Dorade grise	<i>Plectorhinchus mediterraneus</i>	0	0	0	0	0	0	0	0	0	61	0	0	62
	Murène	<i>Muraenidae spp.</i>	0	0	0	0	0	0	0	0	0	0	1	0	1
	Machoiron	<i>Carlarius spp.</i>	0	0	0	0	0	0	2	0	0	0	6	29	37
	Mérou de Gorée	<i>Epinephelus goreensis</i>	0	0	0	0	0	0	0	0	0	0	0	0	0
	Pageot	<i>Pagellus bellottii</i>	166	32	7	9	45	0	4	2	0	278	973	53	1569
	Poulpe	<i>Octopus vulgaris</i>	0	0	0	0	3	0	0	0	40	87	3	0	133
	Raies	<i>Dasyatidae</i>	0	0	2	0	0	0	0	0	0	0	0	0	2
	Seiche	<i>Sepia officinalis</i>	0	0	0	0	0	0	0	0	0	0	0	1	1
	Soles	<i>Cynoglossus spp.</i>	7	7	8	2	0	0	0	0	0	0	0	3	26
Mérou blanc	<i>Epinephelus aeneus</i>	76	1	0	0	0	1	1	2	0	0	5	16	102	
2023	Autres démersaux	Autres	1149	489	280	1858	278	524	1071	430	345	242	359	245	7271
	Badéche	<i>Mycteroperca rubra</i>	0	0	0	0	0	0	0	0	0	0	0	1	1
	Brotule	<i>Brotula barbata</i>	48	8	9	2	5	2	17	4	29	37	243	69	473
	Capitaine	<i>Pseudolithus senegalensis</i>	1	0	0	3	1	338	251	27	45	15	2	0	683
	Carpe rouge	<i>Lutjanus goreensis</i>	0	0	0	0	0	1	0	0	0	2	0	0	3
	Crevettes	<i>Penaeus notialis</i>	0	0	0	0	0	0	0	0	0	0	0	0	0
	Denté angolais	<i>Dentex angolensis</i>	119	13	12	28	70	3	195	421	379	100	483	127	1949
	Dorade grise	<i>Plectorhinchus mediterraneus</i>	2	1	1	1	0	1	0	3	0	94	1	0	104
	Murène	<i>Muraenidae spp.</i>	0	0	0	0	0	0	0	0	0	0	1	0	1
	Machoiron	<i>Carlarius spp.</i>	1	0	0	0	0	0	1	0	0	0	7	18	27
	Mérou de Gorée	<i>Epinephelus goreensis</i>	0	0	0	0	0	0	0	0	0	0	0	0	2
	Mérou de méditerranée	<i>Epinephelus gigas / guaza</i>	0	0	0	0	0	0	0	0	0	0	0	0	0
Pageot	<i>Pagellus bellottii</i>	39	28	10	25	7	4	5	4	2	47	91	12	274	

	Pagre	<i>Pagrus caeruleostictus</i>	0	0	0	0	0	0	0	0	0	0	0	0	0
	Poulpe	<i>Octopus vulgaris</i>	1	0	1	1	1	0	0	0	98	62	0	0	163
	Raies	<i>Dasyatidae</i>	0	0	0	0	0	0	0	0	0	0	0	0	1
	Requins	<i>Carcharhinidae spp.</i>	0	0	0	0	0	0	0	0	0	0	0	0	0
	Seiche	<i>Sepia officinalis</i>	0	0	0	0	0	0	0	0	0	0	0	2	4
	Soles	<i>Cynoglossus spp.</i>	5	14	1	5	3	1	0	0	0	0	1	2	32
	Mérou blanc	<i>Epinephelus aeneus</i>	17	0	1	1	0	4	3	2	1	0	1	2	32
2024	Autres démersaux	Autres	338	385	1387	861	295	252	542	285	157	77	128	96	4803
	Badéche	<i>Mycteroperca rubra</i>	1	0	0	0	0	0	0	0	0	0	0	1	2
	Brotule	<i>Brotula barbata</i>	8	9	4	2	9	1	17	14	19	35	66	131	317
	Capitaine	<i>Pseudolithus senegalensis</i>	4	0	0	3	3	111	301	60	18	14	4	0	517
	Carpe rouge	<i>Lutjanus goreensis</i>	0	0	0	0	0	0	0	0	0	0	0	0	1
	Crevettes	<i>Penaeus notialis</i>	0	0	0	0	0	0	0	0	0	0	0	0	0
	Denté angolais	<i>Dentex angolensis</i>	17	23	6	11	112	5	149	361	216	93	135	253	1381
	Dorade grise	<i>Plectorhinchus mediterraneus</i>	2	1	3	1	0	1	1	1	0	10	1	0	22
	Murène	<i>Muraenidae spp.</i>	0	0	0	0	0	0	0	0	0	0	0	0	0
	Machoiron	<i>Carlarius spp.</i>	2	0	0	0	3	0	0	0	0	0	0	3	7
	Mérou de Gorée	<i>Epinephelus goreensis</i>	3	1	1	1	0	0	0	1	0	0	0	0	7
	Mérou de méditerranée	<i>Epinephelus gigas / guaza</i>	0	0	0	0	0	0	0	0	0	0	0	0	0
	Pageot	<i>Pagellus bellottii</i>	106	32	29	25	15	6	2	2	2	16	91	46	373
	Pagre	<i>Pagrus caeruleostictus</i>	0	0	0	0	0	0	0	0	0	0	0	0	0
	Poulpe	<i>Octopus vulgaris</i>	1	2	3	1	1	0	0	0	48	18	1	0	75
	Raies	<i>Dasyatidae</i>	0	0	0	0	0	0	0	0	0	0	0	0	1
	Requins	<i>Carcharhinidae spp.</i>	0	0	0	0	0	0	0	0	0	0	0	0	0
	Seiche	<i>Sepia officinalis</i>	0	1	1	1	0	0	0	0	0	0	0	2	4
	Soles	<i>Cynoglossus spp.</i>	1	8	4	6	9	1	0	0	0	0	1	1	30
	Mérou blanc	<i>Epinephelus aeneus</i>	14	1	3	2	0	2	4	5	2	1	1	1	35

Tableau 33 : Débarquements par espèce et par mois (démersales) de 2022 à 2024 à Yoff en tonnes (t).

Année	Nom français	Nom scientifique	Jan	Fév	Mar	Avr	Mai	Jun	Jul	Aoû	Sep	Oct	Nov	Déc	Total	
2022	Autres démersaux	Autres	16	37	121	154	19	31	35	32	8	7	18	105	584	
	Badéche	<i>Mycteroperca rubra</i>	11	10	21	12	8	16	8	2	1	0	7	0	96	
	Brotule	<i>Brotula barbata</i>	8	37	150	225	20	5	0	0	0	0	26	29	501	
	Capitaine	<i>Pseudotolithus senegalensis</i>	0	0	0	0	37	3	0	0	0	0	0	0	39	
	Denté angolais	<i>Dentex angolensis</i>	50	73	182	138	76	14	6	13	12	91	173	84	912	
	Dorade grise	<i>Plectorhinchus mediterraneus</i>	0	0	0	0	0	0	0	0	0	0	0	0	1	1
	Machoirion	<i>Carlarius spp.</i>	0	0	0	0	0	0	0	0	0	0	0	0	0	0
	Mérou de Gorée	<i>Epinephelus goreensis</i>	0	0	0	0	0	0	0	0	0	0	0	0	0	0
	Mérou de méditerranée	<i>Epinephelus gigas / guaza</i>	0	0	12	12	2	4	2	0	0	0	0	0	0	33
	Pageot	<i>Pagellus bellottii</i>	2	3	0	4	23	0	6	0	2	0	0	0	0	40
	Poulpe	<i>Octopus vulgaris</i>	10	30	50	29	8	1	7	35	27	29	0	0	0	226
	Raies	<i>Dasyatidae</i>	5	2	0	0	0	0	1	2	0	0	0	0	0	10
	Seiche	<i>Sepia officinalis</i>	5	5	1	0	0	1	1	13	5	0	6	3	40	
	Soles	<i>Cynoglossus spp.</i>	0	0	0	1	0	0	0	0	0	0	0	0	0	1
Mérou blanc	<i>Epinephelus aeneus</i>	9	1	10	9	3	4	10	6	0	0	6	0	59		
2023	Autres démersaux	Autres	37	27	86	165	14	32	76	41	28	16	28	107	656	
	Badéche	<i>Mycteroperca rubra</i>	18	8	24	21	3	9	6	5	3	1	11	1	109	
	Brotule	<i>Brotula barbata</i>	43	41	70	131	16	2	2	0	0	0	40	46	392	
	Capitaine	<i>Pseudotolithus senegalensis</i>	0	0	0	0	8	1	0	0	0	0	0	0	10	
	Carpe rouge	<i>Lutjanus goreensis</i>	0	0	0	0	0	0	0	0	0	0	0	0	0	
	Denté angolais	<i>Dentex angolensis</i>	139	209	154	187	57	37	5	17	51	254	264	211	1586	
	Dorade grise	<i>Plectorhinchus mediterraneus</i>	0	0	0	0	0	1	1	0	0	0	0	0	1	3
	Murène	<i>Muraenidae spp.</i>	0	0	0	0	0	0	0	0	0	0	0	0	0	0
	Machoirion	<i>Carlarius spp.</i>	0	0	0	0	0	0	0	0	0	0	0	0	0	0
	Mérou de Gorée	<i>Epinephelus goreensis</i>	0	0	0	0	0	0	0	0	0	0	0	0	0	1
	Mérou de méditerranée	<i>Epinephelus gigas / guaza</i>	0	0	8	14	1	3	3	1	0	0	0	0	0	30
	Pageot	<i>Pagellus bellottii</i>	1	1	0	1	5	0	3	0	3	0	0	1	14	
	Poulpe	<i>Octopus vulgaris</i>	9	8	26	25	10	1	8	26	34	16	1	1	166	
	Raies	<i>Dasyatidae</i>	4	1	0	0	0	1	1	2	0	0	1	0	10	

	Seiche	<i>Sepia officinalis</i>	7	4	1	0	1	1	7	10	13	5	11	10	69
	Soles	<i>Cynoglossus spp.</i>	0	0	0	0	0	0	0	0	0	0	0	0	0
	Mérou blanc	<i>Epinephelus aeneus</i>	15	1	8	17	2	5	8	5	1	1	9	1	72
2024	Autres démersaux	Autres	32	9	41	27	2	15	11	17	7	1	4	22	188
	Badéche	<i>Mycteroperca rubra</i>	9	6	12	6	1	1	0	1	0	0	2	0	39
	Brotule	<i>Brotula barbata</i>	40	16	9	9	1	0	2	0	0	0	8	6	91
	Capitaine	<i>Pseudotolithus senegalensis</i>	0	0	0	0	0	0	0	0	0	0	0	0	0
	Carpe rouge	<i>Lutjanus goreensis</i>	0	0	0	0	0	0	0	0	0	0	0	0	0
	Denté angolais	<i>Dentex angolensis</i>	116	102	45	33	23	8	8	12	21	28	60	38	494
	Dorade grise	<i>Plectorhinchus mediterraneus</i>	0	0	0	0	0	0	0	0	0	0	0	0	1
	Murène	<i>Muraenidae spp.</i>	0	0	0	0	0	0	0	0	0	0	0	0	0
	Machoirion	<i>Carlarius spp.</i>	0	0	0	0	0	0	0	0	0	0	0	0	0
	Mérou de Gorée	<i>Epinephelus goreensis</i>	0	0	0	0	0	0	0	0	0	0	0	0	0
	Mérou de méditerranée	<i>Epinephelus gigas / guaza</i>	0	0	3	2	0	1	1	0	0	0	0	0	6
	Pageot	<i>Pagellus bellottii</i>	0	0	0	0	0	0	0	0	1	0	0	0	2
	Poulpe	<i>Octopus vulgaris</i>	1	1	1	6	5	0	1	2	13	5	1	0	37
	Raies	<i>Dasyatidae</i>	0	0	0	0	0	1	0	0	0	0	1	0	1
	Seiche	<i>Sepia officinalis</i>	2	1	1	0	0	1	3	9	2	3	3	5	30
	Soles	<i>Cynoglossus spp.</i>	0	0	0	0	0	0	0	0	0	0	0	0	0
	Mérou blanc	<i>Epinephelus aeneus</i>	7	1	4	6	1	2	0	0	0	0	1	0	23

Tableau 34 : Débarquements par espèce et par mois (démersales) en 2021 à Ouakam en tonnes (t).

Année	Nom français	Nom scientifique	Jan	Fév	Mar	Avr	Mai	Jun	Jul	Août	Sep	Oct	Nov	Déc	Total	
2022	Autres démersaux	Autres	3	3	2	3	3	1	0	3	3	3	3	14	40	
	Badéche	<i>Mycteroperca rubra</i>	0	0	6	3	1	0	0	0	0	0	0	0	11	
	Brotule	<i>Brotula barbata</i>	0	0	0	0	0	0	1	0	0	0	0	0	1	
	Carpe rouge	<i>Lutjanus goreensis</i>	0	0	0	0	0	0	0	0	0	0	0	0	1	
	Courbine	<i>Argyrosomus regius</i>	0	2	0	0	0	0	0	0	0	0	0	0	2	
	Denté angolais	<i>Dentex angolensis</i>	0	0	0	0	0	0	0	0	0	0	0	0	1	
	Dorade grise	<i>Plectorhinchus mediterraneus</i>	0	3	18	14	9	1	1	1	1	0	0	0	46	
	Mérou de méditerranée	<i>Epinephelus gigas / guaza</i>	0	0	0	4	0	0	0	0	0	0	0	0	4	
	Poulpe	<i>Octopus vulgaris</i>	1	5	1	1	1	2	2	2	3	7	2	3	0	28
	Requins	<i>Carcharhinidae spp.</i>	0	0	0	0	0	0	0	0	0	0	0	0	0	0
	Seiche	<i>Sepia officinalis</i>	0	0	0	0	0	0	0	0	0	0	0	0	0	1
	Mérou blanc	<i>Epinephelus aeneus</i>	0	0	0	1	0	1	1	1	1	0	0	0	0	4
2023	Autres démersaux	Autres	10	10	10	6	7	2	1	3	4	4	3	15	75	
	Badéche	<i>Mycteroperca rubra</i>	1	1	7	5	2	1	0	0	0	0	0	0	17	
	Brotule	<i>Brotula barbata</i>	0	0	0	0	0	0	1	0	0	0	0	0	1	
	Carpe rouge	<i>Lutjanus goreensis</i>	0	0	0	0	0	0	0	0	0	0	0	0	2	
	Courbine	<i>Argyrosomus regius</i>	0	9	1	0	0	0	0	0	0	0	0	0	10	
	Denté angolais	<i>Dentex angolensis</i>	0	0	0	1	0	0	0	0	0	0	0	0	2	
	Dorade grise	<i>Plectorhinchus mediterraneus</i>	0	12	22	17	10	2	2	1	0	0	0	1	66	
	Machoirion	<i>Carlarius spp.</i>	0	0	0	0	0	0	0	0	0	0	0	0	0	
	Mérou de Gorée	<i>Epinephelus goreensis</i>	0	0	0	0	0	0	0	0	0	0	0	0	0	
	Mérou de méditerranée	<i>Epinephelus gigas / guaza</i>	0	0	1	5	0	0	0	0	0	0	0	0	7	
	Pageot	<i>Pagellus bellottii</i>	0	0	0	0	0	0	0	0	0	0	0	0	1	
	Pagre	<i>Pagrus caeruleostictus</i>	0	0	0	0	0	0	0	0	0	0	0	0	0	
	Poulpe	<i>Octopus vulgaris</i>	2	4	2	1	1	0	3	3	5	4	4	3	32	
	Raies	<i>Dasyatidae</i>	0	0	0	6	1	0	0	0	0	1	0	0	8	
	Requins	<i>Carcharhinidae spp.</i>	0	0	0	0	0	0	0	0	0	0	0	0	0	
	Seiche	<i>Sepia officinalis</i>	2	0	0	0	0	0	0	0	0	1	1	0	4	
Soles	<i>Cynoglossus spp.</i>	0	0	0	0	0	0	0	0	0	0	0	0	0		

	Mérou blanc	<i>Epinephelus aeneus</i>	0	1	1	1	0	1	1	1	0	0	0	0	8
2024	Autres démersaux	Autres	6	6	9	4	4	2	2	3	5	6	3	15	64
	Badéche	<i>Mycteroperca rubra</i>	0	0	3	2	1	0	0	0	0	0	0	0	9
	Brotule	<i>Brotula barbata</i>	0	0	0	0	0	0	0	0	1	0	0	0	2
	Carpe rouge	<i>Lutjanus goreensis</i>	0	0	0	0	0	0	0	0	0	0	0	0	2
	Courbine	<i>Argyrosomus regius</i>	0	2	0	0	0	0	0	0	0	0	0	0	3
	Denté angolais	<i>Dentex angolensis</i>	0	0	0	0	0	0	0	0	0	0	0	1	2
	Dorade grise	<i>Plectorhinchus mediterraneus</i>	0	3	5	6	2	0	2	1	0	0	0	2	23
	Machoirion	<i>Carlarius spp.</i>	0	0	0	0	0	0	0	0	0	0	0	0	0
	Mérou de Gorée	<i>Epinephelus goreensis</i>	0	0	0	0	0	0	0	0	0	0	0	0	0
	Mérou de méditerranée	<i>Epinephelus gigas / guaza</i>	0	0	1	2	0	0	0	0	0	0	0	0	4
	Pageot	<i>Pagellus bellottii</i>	0	0	0	0	0	0	0	0	0	0	0	0	1
	Pagre	<i>Pagrus caeruleostictus</i>	0	0	0	0	0	0	0	0	0	0	0	0	0
	Poulpe	<i>Octopus vulgaris</i>	2	2	2	1	1	1	2	2	3	7	4	3	29
	Raies	<i>Dasyatidae</i>	0	0	0	1	1	0	0	0	0	1	1	0	4
	Requins	<i>Carcharhinidae spp.</i>	0	0	0	0	0	0	0	0	0	0	0	0	0
	Seiche	<i>Sepia officinalis</i>	0	0	0	0	0	0	0	0	1	0	0	0	2
	Soles	<i>Cynoglossus spp.</i>	0	0	0	0	0	0	0	0	0	0	0	0	0
		Mérou blanc	<i>Epinephelus aeneus</i>	0	0	1	1	0	0	1	1	1	1	0	0

Tableau 35 : Débarquements par espèce et par mois (démersales) de 2022 à 2024 à Soumbédioune en tonnes (t).

Année	Nom français	Nom scientifique	Jan	Fév	Mar	Avr	Mai	Jun	Jul	Aoû	Sep	Oct	Nov	Déc	Total
2022	Autres démersaux	Autres	180	131	102	56	48	67	113	119	152	202	181	63	1415
	Badéche	<i>Mycteroperca rubra</i>	12	0	34	29	118	106	56	5	0	6	0	0	365
	Brotule	<i>Brotula barbata</i>	7	10	5	6	14	0	0	0	0	2	0	2	44
	Capitaine	<i>Pseudotolithus senegalensis</i>	0	2	0	0	0	0	0	0	0	0	0	0	2
	Carpe rouge	<i>Lutjanus goreensis</i>	4	3	0	9	1	3	0	2	0	1	3	0	27
	Courbine	<i>Argyrosomus regius</i>	18	0	1	0	10	1	27	0	0	0	0	0	56
	Crevettes	<i>Penaeus notialis</i>	9	0	0	0	0	0	0	0	0	0	0	0	9
	Denté angolais	<i>Dentex angolensis</i>	257	429	100	211	453	249	155	306	514	688	525	177	4063
	Dorade grise	<i>Plectorhinchus mediterraneus</i>	35	55	2	14	37	126	191	94	170	113	158	58	1052
	Mérou de Gorée	<i>Epinephelus goreensis</i>	0	0	2	5	0	0	0	0	1	0	0	0	8
	Mérou de méditerranée	<i>Epinephelus gigas / guaza</i>	3	0	0	10	0	1	3	1	0	0	0	1	20
	Pageot	<i>Pagellus bellottii</i>	38	59	127	69	139	126	209	269	158	87	165	31	1476
	Pagre	<i>Pagrus caeruleostictus</i>	0	4	0	0	0	0	0	0	4	0	3	0	11
	Poulpe	<i>Octopus vulgaris</i>	84	138	126	5	42	0	44	35	88	59	12	5	637
	Requins	<i>Carcharhinidae spp.</i>	2	0	0	0	0	0	0	0	0	0	0	0	2
	Seiche	<i>Sepia officinalis</i>	3	0	0	0	0	0	0	0	0	1	0	4	7
	Soles	<i>Cynoglossus spp.</i>	0	1	8	4	2	0	0	0	0	0	0	0	15
Mérou blanc	<i>Epinephelus aeneus</i>	5	2	0	6	15	17	0	1	0	0	0	0	47	
2023	Autres démersaux	Autres	32	18	28	12	22	5	86	28	64	104	98	41	537
	Badéche	<i>Mycteroperca rubra</i>	11	3	17	20	25	3	44	1	0	4	2	1	131
	Brotule	<i>Brotula barbata</i>	1	1	1	1	3	0	0	0	0	1	1	2	11
	Capitaine	<i>Pseudotolithus senegalensis</i>	0	0	0	0	0	0	0	0	0	0	0	0	1
	Carpe rouge	<i>Lutjanus goreensis</i>	1	0	1	1	3	4	0	0	0	2	2	0	16
	Courbine	<i>Argyrosomus regius</i>	2	0	1	0	5	2	23	0	0	0	0	0	34
	Crevettes	<i>Penaeus notialis</i>	1	0	0	0	0	0	0	0	0	0	0	0	1
	Denté angolais	<i>Dentex angolensis</i>	32	40	19	23	69	3	116	70	193	329	279	84	1257
	Dorade grise	<i>Plectorhinchus mediterraneus</i>	6	6	2	5	9	1	131	14	64	53	78	30	399
	Muréne	<i>Muraenidae spp.</i>	0	0	0	0	0	0	0	0	0	0	0	0	0
	Machoirion	<i>Carlarius spp.</i>	0	0	0	0	0	0	0	0	0	0	0	0	0

	Mérou de Gorée	<i>Epinephelus goreensis</i>	0	0	0	1	1	0	0	0	1	1	1	0	5
	Mérou de méditerranée	<i>Epinephelus gigas / guaza</i>	11	4	2	12	7	5	4	1	0	1	1	4	52
	Pageot	<i>Pagellus bellottii</i>	6	6	19	6	20	1	149	44	61	42	82	8	442
	Pagre	<i>Pagrus caeruleostictus</i>	0	0	0	0	0	1	0	0	1	1	2	0	6
	Poulpe	<i>Octopus vulgaris</i>	3	41	39	9	32	1	31	18	34	33	21	23	285
	Requins	<i>Carcharhinidae spp.</i>	3	0	1	0	1	0	0	0	0	0	0	0	6
	Seiche	<i>Sepia officinalis</i>	11	2	0	0	0	0	0	0	1	4	1	5	26
	Soles	<i>Cynoglossus spp.</i>	2	3	11	10	7	1	0	0	0	0	1	0	34
	Mérou blanc	<i>Epinephelus aeneus</i>	10	7	7	11	10	12	5	3	2	3	4	2	77
2024	Autres démersaux	Autres	40	31	38	19	30	15	38	24	13	34	33	49	364
	Badéche	<i>Mycteroperca rubra</i>	7	4	9	14	21	9	9	2	0	3	4	4	86
	Brotule	<i>Brotula barbata</i>	1	0	1	1	2	0	0	0	0	1	2	1	10
	Capitaine	<i>Pseudotolithus senegalensis</i>	0	0	0	1	0	0	0	0	0	0	0	0	3
	Carpe rouge	<i>Lutjanus goreensis</i>	1	0	1	1	2	2	1	1	0	3	1	0	14
	Courbine	<i>Argyrosomus regius</i>	2	1	1	0	4	4	4	0	0	0	1	0	16
	Crevettes	<i>Penaeus notialis</i>	1	0	0	0	0	1	0	0	0	0	0	0	2
	Denté angolais	<i>Dentex angolensis</i>	45	55	48	35	80	21	25	44	21	68	77	55	575
	Dorade grise	<i>Plectorhinchus mediterraneus</i>	7	12	9	7	9	7	23	10	6	10	14	17	130
	Murène	<i>Muraenidae spp.</i>	0	0	0	0	0	0	0	0	0	0	0	0	0
	Machoirion	<i>Carlarius spp.</i>	0	0	0	0	0	0	0	0	0	0	0	0	0
	Mérou de Gorée	<i>Epinephelus goreensis</i>	0	0	1	1	1	0	1	1	1	1	1	1	9
	Mérou de méditerranée	<i>Epinephelus gigas / guaza</i>	5	2	2	8	7	3	3	1	0	1	3	12	48
	Pageot	<i>Pagellus bellottii</i>	10	11	10	6	15	8	25	28	8	10	18	22	170
	Pagre	<i>Pagrus caeruleostictus</i>	1	0	1	0	0	1	1	1	0	1	1	0	6
	Poulpe	<i>Octopus vulgaris</i>	8	9	20	12	12	7	11	6	5	13	13	15	130
	Requins	<i>Carcharhinidae spp.</i>	1	0	1	0	1	0	0	0	0	0	0	1	4
	Seiche	<i>Sepia officinalis</i>	2	3	0	0	0	0	1	1	1	2	3	2	15
	Soles	<i>Cynoglossus spp.</i>	2	3	5	3	3	1	1	0	0	0	1	1	21
	Mérou blanc	<i>Epinephelus aeneus</i>	6	5	8	8	9	9	14	6	3	4	7	8	87

Tableau 36 : Débarquements par espèce et par mois (démersales) de 2022 à 2024 à Hann en tonnes (t).

Année	Nom français	Nom scientifique	Jan	Fév	Mar	Avr	Mai	Jun	Jul	Aoû	Sep	Oct	Nov	Déc	Total
2022	Autres démersaux	Autres	199	222	291	326	123	169	180	271	463	396	265	163	3066
	Badéche	<i>Mycteroperca rubra</i>	0	0	0	3	0	0	0	0	0	0	0	0	3
	Brotule	<i>Brotula barbata</i>	0	5	0	0	0	0	0	0	57	103	211	0	376
	Capitaine	<i>Pseudotolithus senegalensis</i>	0	0	0	0	0	0	0	0	0	0	0	0	0
	Carpe rouge	<i>Lutjanus goreensis</i>	0	0	0	0	0	0	10	6	0	68	0	0	84
	Courbine	<i>Argyrosomus regius</i>	0	0	0	0	0	0	0	0	0	0	0	0	0
	Crevettes	<i>Penaeus notialis</i>	0	0	0	0	0	0	0	0	0	0	0	0	0
	Denté angolais	<i>Dentex angolensis</i>	3	2	0	0	0	0	0	11	112	260	150	20	557
	Dorade grise	<i>Plectorhinchus mediterraneus</i>	6	21	65	65	33	1	30	4	16	28	6	5	280
	Machoiron	<i>Carlarius spp.</i>	92	0	0	0	30	0	0	0	0	2	1	0	124
	Pageot	<i>Pagellus bellottii</i>	6	6	0	0	0	45	365	237	107	205	134	34	1138
	Pagre	<i>Pagrus caeruleostictus</i>	0	0	0	0	0	0	0	0	3	0	0	0	4
	Raies	<i>Dasyatidae</i>	0	0	2	0	19	0	0	0	0	0	0	0	21
	Requins	<i>Carcharhinidae spp.</i>	0	0	0	5	19	3	0	0	0	0	0	0	27
	Seiche	<i>Sepia officinalis</i>	14	8	1	0	0	0	0	1	0	0	0	1	25
Mérou blanc	<i>Epinephelus aeneus</i>	2	0	0	4	8	0	0	0	0	0	0	0	15	
2023	Autres démersaux	Autres	507	397	779	586	547	256	129	74	549	412	138	118	4493
	Badéche	<i>Mycteroperca rubra</i>	0	0	0	3	0	0	0	0	0	0	0	0	3
	Brotule	<i>Brotula barbata</i>	0	9	3	0	0	0	0	0	33	53	93	3	195
	Capitaine	<i>Pseudotolithus senegalensis</i>	0	0	0	0	11	1	0	0	0	0	0	0	13
	Carpe rouge	<i>Lutjanus goreensis</i>	0	0	1	0	1	0	5	1	0	35	0	0	43
	Courbine	<i>Argyrosomus regius</i>	0	0	0	0	0	0	0	0	0	0	0	0	1
	Crevettes	<i>Penaeus notialis</i>	0	0	0	0	0	0	0	0	0	0	0	0	0
	Denté angolais	<i>Dentex angolensis</i>	5	4	4	1	0	0	0	1	66	136	70	11	300
	Dorade grise	<i>Plectorhinchus mediterraneus</i>	5	41	230	97	103	1	15	1	15	15	4	6	534
	Murène	<i>Muraenidae spp.</i>	0	0	0	0	0	0	0	0	0	0	0	0	0
	Machoiron	<i>Carlarius spp.</i>	75	4	0	8	162	0	0	0	1	2	1	0	253
	Mérou de Gorée	<i>Epinephelus goreensis</i>	0	0	0	0	0	0	0	0	1	0	0	0	1
	Mérou méditerranée	<i>Epinephelus gigas / guaza</i>	0	0	0	0	0	0	0	0	0	0	0	0	0

	Pageot	<i>Pagellus bellottii</i>	12	11	1	1	0	73	207	32	91	112	59	18	617
	Pagre	<i>Pagrus caeruleostictus</i>	0	0	1	0	0	0	0	0	3	0	0	0	4
	Poulpe	<i>Octopus vulgaris</i>	0	0	0	1	0	0	0	0	0	0	0	0	1
	Raies	<i>Dasyatidae</i>	0	0	3	1	96	0	0	0	0	0	0	0	100
	Requins	<i>Carcharhinidae spp.</i>	0	0	0	5	112	3	0	0	0	0	0	0	120
	Seiche	<i>Sepia officinalis</i>	4	10	9	1	1	0	0	1	0	0	0	2	28
	Soles	<i>Cynoglossus spp.</i>	0	0	1	0	0	0	0	0	0	0	0	0	2
	Mérou blanc	<i>Epinephelus aeneus</i>	5	0	0	4	28	0	0	0	1	0	0	0	38
2024	Autres démersaux	Autres	115	99	222	214	99	36	78	82	465	126	53	73	1661
	Badéche	<i>Mycteroperca rubra</i>	0	0	0	2	0	0	0	0	0	0	0	0	2
	Brotule	<i>Brotula barbata</i>	0	3	2	0	0	0	0	0	8	9	22	4	48
	Capitaine	<i>Pseudotolithus senegalensis</i>	0	0	0	0	1	1	0	1	0	0	0	1	4
	Carpe rouge	<i>Lutjanus goreensis</i>	0	0	1	0	0	0	1	1	0	6	0	0	11
	Courbine	<i>Argyrosomus regius</i>	0	0	0	0	0	0	0	0	0	0	0	1	1
	Crevettes	<i>Penaeus notialis</i>	0	0	0	0	0	0	0	0	0	0	0	0	0
	Denté angolais	<i>Dentex angolensis</i>	1	2	3	1	0	0	0	1	15	13	19	5	60
	Dorade grise	<i>Plectorhinchus mediterraneus</i>	4	14	35	34	19	1	4	2	4	3	2	5	127
	Muréne	<i>Muraenidae spp.</i>	0	0	0	0	0	0	0	0	0	0	0	0	0
	Machoirion	<i>Carlarius spp.</i>	20	3	0	8	30	0	0	0	1	1	1	0	64
	Mérou de Gorée	<i>Epinephelus goreensis</i>	0	0	0	0	0	0	0	0	0	0	0	0	1
	Mérou de méditerranée	<i>Epinephelus gigas / guaza</i>	0	0	0	0	0	0	0	0	0	0	0	0	0
	Pageot	<i>Pagellus bellottii</i>	6	4	1	1	0	13	48	28	18	19	13	7	160
	Pagre	<i>Pagrus caeruleostictus</i>	0	0	0	0	0	0	0	0	1	0	0	0	2
	Poulpe	<i>Octopus vulgaris</i>	0	0	0	1	0	0	0	0	0	0	0	0	2
	Raies	<i>Dasyatidae</i>	0	0	4	3	22	0	0	0	0	0	0	0	30
	Requins	<i>Carcharhinidae spp.</i>	0	0	0	0	23	1	0	0	0	0	0	0	24
	Seiche	<i>Sepia officinalis</i>	3	5	12	2	3	0	0	1	0	0	0	1	27
	Soles	<i>Cynoglossus spp.</i>	1	1	2	1	0	0	0	0	0	0	0	0	5
Mérou blanc	<i>Epinephelus aeneus</i>	1	1	0	2	2	0	0	0	1	0	0	0	8	

Tableau 37 : Débarquements par espèce et par mois (démersales) de 2022 à 2024 à Mbour en tonnes (t).

Année	Nom français	Nom scientifique	Jan	Fév	Mar	Avr	Mai	Jun	Jul	Août	Sep	Oct	Nov	Déc	Total	
2022	Autres démersaux	Autres	9104	1019	1251	1682	1657	594	3224	2218	1827	7966	3597	1239	35377	
	Badéche	<i>Mycteroperca rubra</i>	0	6	0	6	4	0	0	0	0	0	0	0	16	
	Brotule	<i>Brotula barbata</i>	694	40	86	185	89	6	201	8	191	277	361	111	2250	
	Capitaine	<i>Pseudotolithus senegalensis</i>	684	64	149	77	64	34	11	159	16	141	183	75	1657	
	Carpe rouge	<i>Lutjanus goreensis</i>	55	6	2	0	3	2	7	2	0	28	0	6	111	
	Courbine	<i>Argyrosomus regius</i>	0	0	0	0	0	0	0	0	0	0	0	1	0	1
	Crevettes	<i>Penaeus notialis</i>	0	0	0	0	0	0	0	0	0	0	0	0	23	23
	Denté angolais	<i>Dentex angolensis</i>	2267	278	325	199	336	34	91	8	468	560	488	346	5402	
	Dorade grise	<i>Plectorhinchus mediterraneus</i>	540	50	151	168	296	66	318	51	96	476	329	64	2606	
	Machoirion	<i>Carlarius spp.</i>	1946	50	73	9	111	122	547	444	441	196	297	122	4358	
	Mérou de Gorée	<i>Epinephelus goreensis</i>	430	55	58	27	103	7	41	16	14	17	36	25	829	
	Mérou de méditerranée	<i>Epinephelus gigas / guaza</i>	10	1	1	4	9	4	0	0	2	0	2	0	33	
	Pageot	<i>Pagellus bellottii</i>	808	73	71	41	779	403	80	307	294	356	222	68	3503	
	Pagre	<i>Pagrus caeruleostictus</i>	0	4	13	0	6	0	8	3	17	0	4	0	56	
	Poulpe	<i>Octopus vulgaris</i>	661	85	135	58	34	3	2	19	86	571	391	8	2052	
	Raies	<i>Dasyatidae</i>	128	11	0	0	0	0	0	0	0	60	6	19	224	
	Requins	<i>Carcharhinidae spp.</i>	0	0	0	1	57	0	0	0	0	3	0	0	62	
	Seiche	<i>Sepia officinalis</i>	85	18	55	15	7	0	16	8	3	100	128	9	445	
	Soles	<i>Cynoglossus spp.</i>	0	65	2	115	0	0	0	0	5	21	136	1	345	
Mérou blanc	<i>Epinephelus aeneus</i>	1307	113	73	124	272	63	89	49	50	61	148	56	2404		
2023	Autres démersaux	Autres	8476	2258	932	1171	961	1772	1855	1633	2277	5920	1230	1210	29694	
	Badéche	<i>Mycteroperca rubra</i>	0	11	0	12	8	2	0	0	0	0	0	0	34	
	Brotule	<i>Brotula barbata</i>	1038	136	79	476	147	22	60	33	348	63	60	314	2774	
	Capitaine	<i>Pseudotolithus senegalensis</i>	1096	161	136	127	183	86	24	159	21	86	146	215	2440	
	Carpe rouge	<i>Lutjanus goreensis</i>	76	18	2	0	8	7	7	4	1	7	1	18	148	
	Courbine	<i>Argyrosomus regius</i>	7	0	1	1	0	0	0	0	0	0	3	1	14	
	Crevettes	<i>Penaeus notialis</i>	0	0	0	0	0	0	0	0	0	0	0	9	9	
	Denté angolais	<i>Dentex angolensis</i>	3399	872	276	219	381	128	129	27	830	104	107	965	7437	
	Dorade grise	<i>Plectorhinchus mediterraneus</i>	650	42	347	586	182	27	118	53	137	404	269	134	2948	

	Murène	<i>Muraenidae spp.</i>	0	0	0	0	0	0	0	0	0	0	0	0	0	
	Machoirion	<i>Carlarius spp.</i>	2700	128	62	29	322	157	481	470	637	99	91	321	5497	
	Mérou de Gorée	<i>Epinephelus goreensis</i>	640	146	56	74	109	33	52	29	19	7	12	47	1223	
	Mérou de méditerranée	<i>Epinephelus gigas / guaza</i>	13	7	1	10	18	27	0	0	3	0	0	0	81	
	Pageot	<i>Pagellus bellottii</i>	811	113	111	54	477	232	174	401	475	105	92	48	3093	
	Pagre	<i>Pagrus caeruleostictus</i>	0	16	11	4	7	0	11	0	28	0	1	0	78	
	Poulpe	<i>Octopus vulgaris</i>	767	222	59	103	82	13	16	38	100	385	39	59	1884	
	Raies	<i>Dasyatidae</i>	111	24	11	1	3	26	0	0	1	53	2	91	322	
	Requins	<i>Carcharhinidae spp.</i>	0	0	0	2	57	0	0	0	0	10	0	0	70	
	Seiche	<i>Sepia officinalis</i>	49	8	50	20	29	2	10	1	6	28	123	15	341	
	Soles	<i>Cynoglossus spp.</i>	10	122	3	444	16	11	1	8	4	8	132	1	760	
	Mérou blanc	<i>Epinephelus aeneus</i>	1795	339	76	240	372	258	124	85	77	32	62	135	3594	
2024	Autres démersaux	Autres	634	531	563	821	648	541	799	356	1244	577	736	569	8019	
	Badéche	<i>Mycteroperca rubra</i>	0	2	1	6	3	1	0	0	0	0	0	0	14	
	Brotule	<i>Brotula barbata</i>	23	31	27	109	53	6	13	12	79	34	62	68	517	
	Capitaine	<i>Pseudotolithus senegalensis</i>	29	26	21	43	108	40	18	24	11	39	72	47	476	
	Carpe rouge	<i>Lutjanus goreensis</i>	2	3	1	0	4	2	2	1	1	4	1	4	25	
	Courbine	<i>Argyrosomus regius</i>	15	1	1	1	0	0	0	0	0	0	2	0	21	
	Crevettes	<i>Penaeus notialis</i>	0	0	0	0	0	0	0	0	0	0	0	1	6	7
	Denté angolais	<i>Dentex angolensis</i>	80	126	104	150	138	35	31	7	163	64	264	216	1378	
	Dorade grise	<i>Plectorhinchus mediterraneus</i>	31	54	104	113	126	36	20	9	54	93	104	50	793	
	Murène	<i>Muraenidae spp.</i>	0	0	0	0	0	0	0	0	0	0	0	1	0	1
	Machoirion	<i>Carlarius spp.</i>	69	24	18	18	193	154	129	103	276	49	108	70	1210	
	Mérou de Gorée	<i>Epinephelus goreensis</i>	19	24	37	21	33	5	15	5	8	5	14	13	201	
	Mérou de méditerranée	<i>Epinephelus gigas / guaza</i>	0	1	1	2	4	3	1	0	0	0	0	1	1	16
	Pageot	<i>Pagellus bellottii</i>	37	54	66	29	196	157	201	71	86	37	54	25	1013	
	Pagre	<i>Pagrus caeruleostictus</i>	0	2	4	3	3	0	3	0	4	0	2	0	22	
	Poulpe	<i>Octopus vulgaris</i>	18	35	26	28	40	14	2	8	30	108	34	3	347	
	Raies	<i>Dasyatidae</i>	18	4	7	2	11	21	1	1	2	6	2	48	124	
	Requins	<i>Carcharhinidae spp.</i>	0	0	0	1	17	0	0	0	0	6	0	0	24	
	Seiche	<i>Sepia officinalis</i>	36	12	13	13	26	7	7	2	12	11	12	8	158	

	Soles	<i>Cynoglossus spp.</i>	9	13	3	92	16	19	2	5	3	9	14	3	190
	Mérou blanc	<i>Epinephelus aeneus</i>	45	52	49	76	114	43	36	16	25	20	31	33	539

Tableau 38 : Débarquements par espèce et par mois (démersales) de 2022 à 2024 à Joal en tonnes (t).

Année	Nom français	Nom scientifique	Jan	Fév	Mar	Avr	Mai	Jun	Jul	Août	Sep	Oct	Nov	Déc	Total
2022	Autres démersaux	Autres	2358	1121	510	414	187	344	172	601	62	601	3063	540	9971
	Badéche	<i>Mycteroperca rubra</i>	6	1	2	1	0	0	0	1	0	1	8	1	22
	Brotule	<i>Brotula barbata</i>	1	6	0	0	1	0	0	0	0	0	0	0	7
	Capitaine	<i>Pseudolithus senegalensis</i>	11	2	0	0	1	0	0	0	0	0	7	5	26
	Carpe rouge	<i>Lutjanus goreensis</i>	1	0	0	0	0	0	0	0	0	1	0	4	8
	Courbine	<i>Argyrosomus regius</i>	0	0	0	0	0	0	0	0	0	0	0	0	1
	Crevettes	<i>Penaeus notialis</i>	0	0	0	0	0	0	0	0	0	0	0	0	0
	Denté angolais	<i>Dentex angolensis</i>	8	10	0	1	0	0	0	0	0	0	0	0	19
	Dorade grise	<i>Plectorhinchus mediterraneus</i>	78	18	9	12	7	20	2	1	0	2	13	9	170
	Machoirion	<i>Carlarius spp.</i>	217	125	24	0	0	24	12	346	22	323	732	121	1947
	Mérou de méditerranée	<i>Epinephelus gigas / guaza</i>	12	1	2	1	2	1	0	0	0	0	0	0	19
	Pageot	<i>Pagellus bellottii</i>	91	15	4	4	9	6	7	4	2	7	89	8	246
	Poulpe	<i>Octopus vulgaris</i>	50	38	20	91	63	25	49	18	328	55	19	3	757
	Raies	<i>Dasyatidae</i>	100	29	9	7	15	68	10	18	14	25	267	16	577
	Seiche	<i>Sepia officinalis</i>	132	139	22	109	40	39	29	67	152	316	978	336	2360
	Soles	<i>Cynoglossus spp.</i>	0	0	1	0	1	6	0	0	0	0	4	0	12
Mérou blanc	<i>Epinephelus aeneus</i>	367	49	64	28	27	22	35	42	22	87	590	53	1384	
2023	Autres démersaux	Autres	801	605	623	228	149	286	128	93	46	100	245	161	3465
	Badéche	<i>Mycteroperca rubra</i>	1	0	1	0	1	0	0	0	0	0	0	1	5
	Brotule	<i>Brotula barbata</i>	0	2	0	0	2	0	0	0	0	0	0	0	4
	Capitaine	<i>Pseudolithus senegalensis</i>	7	3	0	0	0	0	0	0	0	0	1	2	13
	Carpe rouge	<i>Lutjanus goreensis</i>	0	0	0	0	0	0	0	0	1	0	0	0	2
	Courbine	<i>Argyrosomus regius</i>	0	0	0	0	0	0	0	0	0	0	0	0	0
	Crevettes	<i>Penaeus notialis</i>	0	0	0	0	0	0	0	0	0	0	0	0	0
	Denté angolais	<i>Dentex angolensis</i>	1	4	0	0	0	0	0	0	0	0	0	0	6
	Dorade grise	<i>Plectorhinchus mediterraneus</i>	25	5	6	4	8	12	0	0	0	0	0	5	66
	Machoirion	<i>Carlarius spp.</i>	38	30	18	0	0	10	12	67	15	88	13	17	308
	Mérou de méditerranée	<i>Epinephelus gigas / guaza</i>	2	1	1	0	3	0	0	0	0	0	0	0	8
	Pageot	<i>Pagellus bellottii</i>	10	6	3	2	10	3	1	1	1	1	2	8	47

	Pagre	<i>Pagrus caeruleostictus</i>	0	0	0	0	0	0	0	0	0	0	0	0	0
	Poulpe	<i>Octopus vulgaris</i>	14	6	18	88	49	26	78	39	375	13	1	1	708
	Raies	<i>Dasyatidae</i>	5	16	9	3	4	33	5	3	10	1	10	6	105
	Requins	<i>Carcharhinidae spp.</i>	0	0	0	0	1	0	0	0	0	0	0	0	1
	Seiche	<i>Sepia officinalis</i>	44	90	68	75	12	54	124	13	9	102	88	37	717
	Soles	<i>Cynoglossus spp.</i>	0	0	2	0	1	6	0	0	0	0	0	0	9
	Mérou blanc	<i>Epinephelus aeneus</i>	56	40	38	9	32	10	8	7	14	5	11	38	267
	Autres démersaux	Autres	2673	2202	332	367	165	259	280	59	41	220	719	517	7835
2024	Badéche	<i>Mycteroperca rubra</i>	0	0	0	1	1	0	0	1	0	1	1	2	7
	Brotule	<i>Brotula barbata</i>	0	2	0	0	2	0	0	0	0	0	0	0	5
	Capitaine	<i>Pseudotolithus senegalensis</i>	11	2	0	0	2	0	0	0	0	0	20	10	46
	Carpe rouge	<i>Lutjanus goreensis</i>	0	0	0	0	0	0	1	0	2	3	3	1	10
	Courbine	<i>Argyrosomus regius</i>	0	0	0	0	0	0	0	0	0	0	1	0	2
	Crevettes	<i>Penaeus notialis</i>	0	0	0	0	0	0	0	0	0	0	0	0	0
	Denté angolais	<i>Dentex angolensis</i>	0	3	0	1	0	0	0	0	0	0	0	1	4
	Dorade grise	<i>Plectorhinchus mediterraneus</i>	36	5	3	5	8	15	6	1	1	5	12	16	113
	Machoirion	<i>Carlarius spp.</i>	9	54	11	0	0	17	29	30	35	65	118	29	398
	Mérou de méditerranée	<i>Epinephelus gigas / guaza</i>	0	1	0	1	3	0	1	0	0	0	1	4	11
	Pageot	<i>Pagellus bellottii</i>	4	4	2	4	11	4	10	3	2	6	16	27	95
	Pagre	<i>Pagrus caeruleostictus</i>	0	0	0	0	0	0	0	0	0	1	0	0	1
	Poulpe	<i>Octopus vulgaris</i>	1	4	19	18	39	32	65	71	653	18	8	4	932
	Raies	<i>Dasyatidae</i>	10	16	0	1	2	4	6	5	5	2	32	10	93
	Requins	<i>Carcharhinidae spp.</i>	0	0	0	0	2	0	0	1	0	0	0	0	3
	Seiche	<i>Sepia officinalis</i>	25	53	791	47	165	71	329	200	126	199	273	253	2531
	Soles	<i>Cynoglossus spp.</i>	0	0	0	0	0	1	0	0	0	0	0	0	2
	Mérou blanc	<i>Epinephelus aeneus</i>	8	318	18	13	36	12	62	37	17	29	106	80	736

Tableau 39 : Débarquements par espèce et par mois (démersales) en 2022 à 2024 à Bétenti en tonnes (t).

Année	Nom français	Nom scientifique	Jan	Fév	Mar	Avr	Mai	Jun	Jul	Aoû	Sep	Oct	Nov	Déc	Total
2022	Autres démersaux	Autres	6	5	5	9	14	4	0	0	5	6	10	5	69
	Capitaine	<i>Pseudotolithus senegalensis</i>	0	0	0	0	0	0	0	0	1	0	0	6	7
	Carpe rouge	<i>Lutjanus goreensis</i>	0	0	0	0	0	0	0	0	0	0	0	0	0
	Crevettes	<i>Penaeus notialis</i>	57	42	38	87	2	26	50	0	18	32	42	3	396
	Dorade grise	<i>Plectorhinchus mediterraneus</i>	7	0	0	0	0	1	0	0	0	0	0	0	8
	Machoiron	<i>Carlarius spp.</i>	0	1	0	0	0	0	0	0	0	0	0	0	1
	Poulpes	<i>Octopus vulgaris</i>	1	0	0	0	0	0	0	0	0	0	0	0	1
	Seiche	<i>Sepia officinalis</i>	2	4	0	2	0	0	0	7	10	0	2	9	36
2023	Autres démersaux	Autres	7	10	8	6	31	6	0	0	4	7	9	5	93
	Badéche	<i>Mycteroperca rubra</i>	0	0	0	0	0	0	0	0	0	0	0	0	0
	Capitaine	<i>Pseudotolithus senegalensis</i>	0	1	0	0	0	0	0	0	1	1	2	8	13
	Carpe rouge	<i>Lutjanus goreensis</i>	0	0	0	0	0	0	0	0	0	0	0	0	0
	Crevettes	<i>Penaeus notialis</i>	35	54	72	146	24	28	35	0	17	36	25	4	477
	Denté angolais	<i>Dentex angolensis</i>	0	0	0	0	0	0	0	0	0	0	0	0	0
	Dorade grise	<i>Plectorhinchus mediterraneus</i>	5	0	0	0	0	1	0	0	0	0	0	0	7
	Machoiron	<i>Carlarius spp.</i>	1	1	3	0	0	0	0	0	0	0	0	0	5
	Pagre	<i>Pagrus caeruleostictus</i>	0	0	0	0	0	0	0	0	0	0	0	0	0
	Poulpe	<i>Octopus vulgaris</i>	0	0	0	0	0	0	0	0	0	0	0	0	0
	Raies	<i>Dasyatidae</i>	0	2	10	2	0	0	0	0	0	1	13	0	27
	Seiche	<i>Sepia officinalis</i>	7	5	1	3	1	1	1	6	8	1	3	13	50
	Soles	<i>Cynoglossus spp.</i>	0	0	0	0	0	0	0	0	0	0	0	0	0
	Mérou blanc	<i>Epinephelus aeneus</i>	0	0	0	0	0	0	0	0	0	0	0	0	0
2024	Autres démersaux	Autres	8	8	9	5	27	6	0	1	3	5	7	4	84
	Badéche	<i>Mycteroperca rubra</i>	0	0	0	0	0	0	0	0	0	0	0	0	0
	Capitaine	<i>Pseudotolithus senegalensis</i>	0	2	0	0	0	0	0	1	1	2	5	11	21
	Carpe rouge	<i>Lutjanus goreensis</i>	0	0	0	0	0	0	0	0	0	0	0	0	0
	Crevettes	<i>Penaeus notialis</i>	18	23	39	39	37	17	18	0	10	14	11	4	232
	Denté angolais	<i>Dentex angolensis</i>	0	0	0	0	0	0	0	0	0	0	0	0	0
	Dorade grise	<i>Plectorhinchus mediterraneus</i>	6	0	0	0	0	0	0	0	0	0	0	0	8

Machoiron	<i>Carliarius spp.</i>	0	0	6	0	0	0	0	0	0	0	0	0	0	8
Pagre	<i>Pagrus caeruleostictus</i>	0	0	0	0	0	0	0	0	0	0	0	0	0	0
Poulpe	<i>Octopus vulgaris</i>	0	0	0	0	0	0	0	0	0	0	0	0	0	0
Raies	<i>Dasyatidae</i>	0	3	15	1	0	0	0	0	0	1	22	0	42	
Seiche	<i>Sepia officinalis</i>	9	5	2	5	1	2	2	5	6	3	4	10	54	
Soles	<i>Cynoglossus spp.</i>	0	0	0	0	0	0	0	0	0	0	0	0	0	
Mérou blanc	<i>Epinephelus aeneus</i>	0	0	0	0	0	0	0	0	0	0	0	0	0	

Tableau 40 : Débarquements par espèce et par mois (démersales) de 2022 à 2024 à Djifère en tonnes (t).

Année	Nom français	Nom scientifique	Jan	Fév	Mar	Avr	Mai	Jun	Jul	Aoû	Sep	Oct	Nov	Déc	Total
2022	Autres démersaux	Autres	800	821	1387	1598	910	998	1334	1077	2481	31	1611	1747	14796
	Capitaine	<i>Pseudotolithus senegalensis</i>	19	106	36	85	12	14	79	57	96	0	128	70	703
	Carpe rouge	<i>Lutjanus goreensis</i>	0	0	0	0	0	0	0	0	0	0	0	0	1
	Courbine	<i>Argyrosomus regius</i>	6	48	111	57	0	0	0	0	0	0	0	0	223
	Crevettes	<i>Penaeus notialis</i>	0	0	2	0	0	0	0	0	0	0	0	0	2
	Dorade grise	<i>Plectorhinchus mediterraneus</i>	20	3	5	0	2	2	47	36	87	0	11	20	232
	Machoirion	<i>Carlarius spp.</i>	60	23	114	4	15	21	10	139	113	0	58	35	594
	Mérou de Gorée	<i>Epinephelus goreensis</i>	93	0	0	0	0	0	0	0	0	0	0	0	93
	Pageot	<i>Pagellus bellottii</i>	5	0	0	12	0	0	0	0	0	0	0	0	17
	Poulpe	<i>Octopus vulgaris</i>	0	0	0	0	4	11	5	30	22	0	2	0	75
	Raies	<i>Dasyatidae</i>	281	1189	357	1247	900	339	335	465	1082	12	526	376	7108
	Requins	<i>Carcharhinidae spp.</i>	0	0	0	0	0	0	0	1	5	0	0	0	7
	Seiche	<i>Sepia officinalis</i>	227	406	374	369	649	886	51	427	618	1	247	344	4598
	Soles	<i>Cynoglossus spp.</i>	41	33	135	196	121	0	92	238	517	16	251	13	1652
	Mérou blanc	<i>Epinephelus aeneus</i>	0	0	10	2	11	2	1	0	6	0	7	3	41
2023	Autres démersaux	Autres	201	274	844	203	187	914	731	136	1034	2	429	286	5240
	Badéche	<i>Mycteroperca rubra</i>	0	0	0	0	0	0	0	0	0	0	0	0	0
	Capitaine	<i>Pseudotolithus senegalensis</i>	29	74	75	22	7	27	58	72	122	0	24	5	515
	Carpe rouge	<i>Lutjanus goreensis</i>	1	3	0	0	0	0	0	0	0	0	0	0	4
	Courbine	<i>Argyrosomus regius</i>	1	115	269	13	0	0	0	0	0	0	1	0	399
	Crevettes	<i>Penaeus notialis</i>	0	0	0	0	0	0	0	0	0	0	0	0	1
	Denté angolais	<i>Dentex angolensis</i>	0	0	0	0	0	0	0	0	0	0	0	0	0
	Dorade grise	<i>Plectorhinchus mediterraneus</i>	4	1	12	1	2	11	31	4	34	0	1	1	101
	Murène	<i>Muraenidae spp.</i>	0	0	0	0	0	0	0	0	0	0	0	0	0
	Machoirion	<i>Carlarius spp.</i>	15	20	387	11	16	39	12	33	91	0	82	11	716
	Mérou de Gorée	<i>Epinephelus goreensis</i>	14	0	0	0	0	0	0	0	0	0	0	0	14
	Mérou de méditerranée	<i>Epinephelus gigas / guaza</i>	0	0	0	0	0	0	0	0	0	0	0	0	0
	Pageot	<i>Pagellus bellottii</i>	1	0	0	19	0	0	0	0	0	0	0	0	20
	Poulpe	<i>Octopus vulgaris</i>	0	0	0	0	4	30	4	2	15	0	0	0	55

	Raies	<i>Dasyatidae</i>	144	484	40	1826	724	148	182	89	513	1	13	94	4257
	Requins	<i>Carcharhinidae spp.</i>	0	0	0	4	1	0	0	2	22	0	0	1	31
	Seiche	<i>Sepia officinalis</i>	28	43	21	28	198	42	11	30	170	0	23	107	701
	Soles	<i>Cynoglossus spp.</i>	13	3	3	3	11	15	48	19	159	1	2	1	278
	Mérou blanc	<i>Epinephelus aeneus</i>	0	1	0	1	4	2	0	0	5	0	0	1	16
2024	Autres démersaux	Autres	977	775	1021	1236	2034	986	440	261	627	419	830	739	10346
	Badéche	<i>Mycteroperca rubra</i>	0	0	0	0	0	0	0	0	0	0	0	0	0
	Capitaine	<i>Pseudotolithus senegalensis</i>	77	84	52	85	48	36	34	48	122	56	40	39	720
	Carpe rouge	<i>Lutjanus goreensis</i>	1	2	0	0	0	0	0	0	0	0	1	0	5
	Courbine	<i>Argyrosomus regius</i>	5	86	35	52	4	0	0	0	0	0	3	2	186
	Crevettes	<i>Penaeus notialis</i>	1	1	2	1	1	0	2	0	1	1	1	2	12
	Denté angolais	<i>Dentex angolensis</i>	0	0	0	0	0	0	0	0	0	0	0	0	0
	Dorade grise	<i>Plectorhinchus mediterraneus</i>	14	10	10	6	27	27	12	7	15	11	5	9	154
	Murène	<i>Muraenidae spp.</i>	0	0	0	0	0	0	0	0	0	0	0	0	1
	Machoirion	<i>Carlarius spp.</i>	54	81	283	28	38	31	15	17	57	38	116	12	771
	Mérou de Gorée	<i>Epinephelus goreensis</i>	45	0	0	0	0	0	0	0	0	0	0	0	45
	Mérou de méditerranée	<i>Epinephelus gigas / guaza</i>	0	0	0	0	0	0	0	0	0	0	0	0	2
	Pageot	<i>Pagellus bellottii</i>	5	0	0	6	0	0	0	0	0	0	0	0	11
	Poulpe	<i>Octopus vulgaris</i>	0	0	0	0	8	23	2	3	6	11	1	0	53
	Raies	<i>Dasyatidae</i>	382	627	331	1048	1096	105	128	142	282	160	104	200	4604
	Requins	<i>Carcharhinidae spp.</i>	0	0	0	3	2	0	0	4	20	8	0	2	39
	Seiche	<i>Sepia officinalis</i>	109	107	165	241	168	171	76	176	414	375	82	124	2207
	Soles	<i>Cynoglossus spp.</i>	150	136	111	131	93	47	33	37	77	66	47	64	992
	Mérou blanc	<i>Epinephelus aeneus</i>	6	7	6	13	7	3	3	4	11	10	3	5	78

Tableau 41: Débarquements par espèce et par mois (démersales) de 2022 à 2024 à Foundiougne en tonnes (t).

Année	Nom français	Nom scientifique	Jan	Fév	Mar	Avr	Mai	Jun	Jul	Août	Sep	Oct	Nov	Déc	Total
2022	Autres démersaux	Autres	0	0	1	0	0	0	1	0	0	0	0	2	4
	Crevettes	<i>Penaeus notialis</i>	155	195	45	53	143	3	234	0	714	380	161	205	2287
	Dorade grise	<i>Plectorhinchus mediterraneus</i>	0	0	1	0	1	0	0	0	0	0	0	0	3
	Machoirion	<i>Carlarius spp.</i>	0	0	0	0	0	0	0	0	0	0	0	0	0
	Mérou blanc	<i>Epinephelus aeneus</i>	0	0	0	0	0	0	0	0	0	0	0	0	0
2023	Autres démersaux	Autres démersaux	0	0	2	1	0	1	1	0	0	0	1	2	7
	Capitaine	<i>Pseudotolithus senegalensis</i>	0	1	0	3	0	1	0	1	0	0	0	1	7
	Carpe rouge	<i>Lutjanus goreensis</i>	0	0	0	0	0	0	0	0	0	0	0	0	0
	Crevettes	<i>Penaeus notialis</i>	168	217	80	63	257	992	159	0	1149	242	105	389	3819
	Dorade grise	<i>Plectorhinchus mediterraneus</i>	1	0	2	2	3	1	0	0	0	0	1	0	11
	Murène	<i>Muraenidae spp.</i>	0	0	0	0	0	0	0	0	0	0	0	0	0
	Machoirion	<i>Carlarius spp.</i>	0	0	0	0	0	0	0	0	0	0	0	0	0
	Mérou de méditerranée	<i>Epinephelus gigas / guaza</i>	0	0	0	0	0	0	0	0	0	0	0	0	0
	Pageot	<i>Pagellus bellottii</i>	0	0	0	0	0	0	0	0	0	0	0	0	0
	Pagre	<i>Pagrus caeruleostictus</i>	0	0	0	0	0	0	0	0	0	0	0	0	0
	Poulpe	<i>Octopus vulgaris</i>	0	0	0	0	0	0	0	0	0	0	0	0	0
	Mérou blanc	<i>Epinephelus aeneus</i>	0	0	0	0	0	0	0	0	0	0	0	0	1
	2024	Autres démersaux	Autres	0	0	0	1	0	1	1	0	0	0	1	0
Capitaine		<i>Pseudotolithus senegalensis</i>	0	1	0	1	0	1	0	0	0	0	0	2	7
Carpe rouge		<i>Lutjanus goreensis</i>	0	0	0	0	0	0	0	0	0	0	0	0	0
Crevettes		<i>Penaeus notialis</i>	43	40	29	26	26	17	47	0	158	61	36	43	526
Dorade grise		<i>Plectorhinchus mediterraneus</i>	1	0	1	1	2	1	1	0	0	0	0	1	8
Murène		<i>Muraenidae spp.</i>	0	0	0	0	0	0	0	0	0	0	0	0	0
Machoirion		<i>Carlarius spp.</i>	0	0	0	0	0	0	0	0	0	0	0	0	0
Mérou de méditerranée		<i>Epinephelus gigas / guaza</i>	0	0	0	0	0	0	0	0	0	0	0	0	0
Pageot		<i>Pagellus bellottii</i>	0	0	0	0	0	0	0	0	0	0	0	0	0
Pagre		<i>Pagrus caeruleostictus</i>	0	0	0	0	0	0	0	0	0	0	0	0	0
Poulpe		<i>Octopus vulgaris</i>	0	0	0	0	0	0	0	0	0	0	0	0	1
Mérou blanc		<i>Epinephelus aeneus</i>	0	0	0	0	0	0	0	0	0	0	0	0	1

Tableau 42 : Débarquements par espèce et par mois (démersales) de 2022 à 2024 à Ziguinchor en tonnes (t).

Année	Nom français	Nom scientifique	Jan	Fév	Mar	Avr	Mai	Jun	Jul	Août	Sep	Oct	Nov	Déc	Total
2022	Autres démersaux	Autres	6	20	6	12	12	6	2	0	4	9	6	5	86
	Capitaine	<i>Pseudotolithus senegalensis</i>	0	0	0	0	1	2	0	1	1	0	0	0	5
	Courbine	<i>Argyrosomus regius</i>	0	0	0	0	0	3	0	5	0	2	4	4	18
	Dorade grise	<i>Plectorhinchus mediterraneus</i>	0	0	0	0	0	0	0	0	2	0	0	0	2
	Machoiron	<i>Carlarius spp.</i>	18	25	9	1	5	5	4	5	4	6	5	9	95
	Mérou de méditerranée	<i>Epinephelus gigas / guaza</i>	0	0	0	0	0	0	0	0	0	3	0	0	3
	Seiche	<i>Sepia officinalis</i>	0	0	0	0	0	0	0	0	0	0	0	0	0
	Soles	<i>Cynoglossus spp.</i>	10	91	107	0	1	0	0	0	0	18	0	0	227
2023	Autres démersaux	Autres	5	14	7	11	15	4	1	1	6	5	4	6	78
	Capitaine	<i>Pseudotolithus senegalensis</i>	16	26	8	4	20	3	1	3	5	4	5	6	100
	Courbine	<i>Argyrosomus regius</i>	0	0	0	0	0	2	0	3	0	1	3	4	14
	Dorade grise	<i>Plectorhinchus mediterraneus</i>	0	0	0	1	0	0	0	0	3	0	0	0	4
	Machoiron	<i>Carlarius spp.</i>	18	21	10	2	25	4	5	5	6	5	5	11	118
	Mérou de méditerranée	<i>Epinephelus gigas / guaza</i>	0	0	0	0	0	0	0	0	0	2	0	0	2
	Seiche	<i>Sepia officinalis</i>	0	0	0	0	0	0	0	0	0	0	0	0	0
	Soles	<i>Cynoglossus spp.</i>	30	56	78	1	3	0	0	0	0	9	0	0	177
	Mérou blanc	<i>Epinephelus aeneus</i>	0	0	0	0	0	0	0	0	0	0	0	0	0
2024	Autres démersaux	Autres	2	8	6	9	6	0	1	0	4	1	2	4	43
	Capitaine	<i>Pseudotolithus senegalensis</i>	9	16	7	3	8	0	2	3	3	5	4	8	67
	Courbine	<i>Argyrosomus regius</i>	0	0	0	0	0	0	0	2	0	1	1	2	6
	Crevettes	<i>Penaeus notialis</i>	0	10	0	0	0	0	0	0	0	0	0	0	10
	Dorade grise	<i>Plectorhinchus mediterraneus</i>	0	5	0	1	1	0	0	0	2	0	0	0	10
	Muréne	<i>Muraenidae spp.</i>	0	5	0	0	0	0	0	0	0	0	0	0	5
	Machoiron	<i>Carlarius spp.</i>	10	18	10	4	13	0	5	3	4	3	3	6	80
	Seiche	<i>Sepia officinalis</i>	0	0	0	0	0	0	0	0	0	0	0	0	0
	Soles	<i>Cynoglossus spp.</i>	65	31	54	0	1	0	0	0	0	0	0	0	153
	Mérou blanc	<i>Epinephelus aeneus</i>	0	0	0	0	0	0	0	0	0	0	0	0	0

Tableau 43 : Débarquements par espèce et par mois (démersales) de 2022 à 2024 à Cap Skiring en tonnes (t).

Année	Nom français	Nom scientifique	Jan	Fév	Mar	Avr	Mai	Jun	Jul	Aoû	Sep	Oct	Nov	Déc	Total
2022	Autres démersaux	Autres	8	10	110	7	5	3	0	3	5	2	9	11	173
	Capitaine	<i>Pseudotolithus senegalensis</i>	52	58	59	127	55	115	2	8	36	66	43	63	685
	Carpe rouge	<i>Lutjanus goreensis</i>	0	0	0	0	0	0	0	0	0	0	0	0	0
	Dorade grise	<i>Plectorhinchus mediterraneus</i>	0	0	16	0	0	0	0	0	0	0	0	0	17
	Machoiron	<i>Carlarius spp.</i>	142	340	299	220	315	249	10	54	152	293	348	209	2633
	Raies	<i>Dasyatidae</i>	7	16	8	6	8	0	0	1	0	2	6	18	70
	Requins	<i>Carcharhinidae spp.</i>	0	0	0	1	0	0	0	0	0	1	0	0	3
	Soles	<i>Cynoglossus spp.</i>	1	1	8	19	12	5	0	1	3	9	5	15	79
2023	Autres démersaux	Autres	13	2	81	15	11	8	3	6	5	28	10	13	193
	Brotule	<i>Brotula barbata</i>	0	0	0	0	0	0	0	0	0	0	0	0	0
	Capitaine	<i>Pseudotolithus senegalensis</i>	60	9	92	171	83	119	57	19	33	63	40	61	808
	Carpe rouge	<i>Lutjanus goreensis</i>	0	0	0	0	0	0	0	0	0	0	0	0	0
	Crevettes	<i>Penaeus notialis</i>	0	0	0	0	0	0	0	0	0	0	0	0	0
	Denté angolais	<i>Dentex angolensis</i>	0	0	0	0	0	0	0	0	0	0	0	0	0
	Dorade grise	<i>Plectorhinchus mediterraneus</i>	0	0	10	0	1	0	0	0	0	1	0	0	14
	Muréne	<i>Muraenidae spp.</i>	0	0	0	0	0	0	0	0	0	0	0	0	0
	Machoiron	<i>Carlarius spp.</i>	168	50	387	309	539	241	94	100	126	293	301	281	2889
	Pageot	<i>Pagellus bellottii</i>	0	0	0	0	0	0	0	0	0	0	0	0	0
	Raies	<i>Dasyatidae</i>	9	3	11	9	8	0	0	1	0	2	7	16	66
	Requins	<i>Carcharhinidae spp.</i>	0	0	0	2	1	1	0	0	0	1	1	0	7
	Seiche	<i>Sepia officinalis</i>	0	0	0	0	0	1	4	3	0	0	0	0	7
	Soles	<i>Cynoglossus spp.</i>	1	0	11	39	23	6	1	1	3	15	8	15	123
2024	Autres démersaux	Autres	13	9	53	17	10	5	2	7	4	51	7	15	194
	Brotule	<i>Brotula barbata</i>	0	0	0	0	0	0	0	0	0	0	0	0	0
	Capitaine	<i>Pseudotolithus senegalensis</i>	42	37	71	85	33	40	20	14	27	44	19	30	462
	Carpe rouge	<i>Lutjanus goreensis</i>	0	0	0	0	0	0	0	0	0	0	0	0	0
	Crevettes	<i>Penaeus notialis</i>	0	0	0	0	0	0	0	0	0	0	0	0	0
	Denté angolais	<i>Dentex angolensis</i>	0	0	0	0	0	0	0	0	0	0	0	0	0

Dorade grise	<i>Plectorhinchus mediterraneus</i>	0	0	6	1	1	0	0	0	0	0	1	0	1	12
Murène	<i>Muraenidae spp.</i>	0	0	0	0	0	0	0	0	0	0	0	0	0	0
Machoiron	<i>Carlarius spp.</i>	114	268	276	180	213	82	42	68	86	218	224	244	2015	
Pageot	<i>Pagellus bellottii</i>	0	0	0	0	0	0	0	0	0	0	0	0	0	
Raies	<i>Dasyatidae</i>	6	10	7	6	5	1	1	0	0	1	5	7	51	
Requins	<i>Carcharhinidae spp.</i>	0	0	0	2	1	2	0	1	1	1	1	1	10	
Seiche	<i>Sepia officinalis</i>	0	0	0	0	0	2	7	7	0	0	0	0	16	
Soles	<i>Cynoglossus spp.</i>	1	2	8	26	9	5	1	2	3	6	6	8	78	

Tableau 44 : Débarquements par espèce et par mois (démersales) de 2022 à 2024 à Kafounetine en tonnes (t).

Année	Nom français	Nom scientifique	Jan	Fév	Mar	Avr	Mai	Jun	Jul	Août	Sep	Oct	Nov	Déc	Total	
2022	Autres démersaux	Autres	24	10	122	41	14	42	16	17	75	137	66	377	941	
	Capitaine	<i>Pseudotolithus senegalensis</i>	3	2	0	0	0	0	1	0	0	2	12	3	23	
	Dorade grise	<i>Plectorhinchus mediterraneus</i>	0	0	0	0	0	0	0	50	0	0	0	0	51	
	Machoiron	<i>Carlarius spp.</i>	1	24	0	0	0	0	0	0	0	0	0	379	0	404
	Requins	<i>Carcharhinidae spp.</i>	0	0	0	0	1	0	0	0	0	0	1	0	0	2
	Seiche	<i>Sepia officinalis</i>	5	2	6	10	13	13	11	22	25	16	5	9	136	
	Soles	<i>Cynoglossus spp.</i>	0	23	6	0	0	0	0	5	37	113	87	4	275	
	Mérou blanc	<i>Epinephelus aeneus</i>	0	0	0	0	0	0	0	0	0	0	1	0	1	
2023	Autres démersaux	Autres	31	14	176	86	35	75	29	17	50	90	35	178	816	
	Capitaine	<i>Pseudotolithus senegalensis</i>	3	4	0	0	0	0	1	0	0	3	21	4	36	
	Carpe rouge	<i>Lutjanus goreensis</i>	0	0	0	0	0	0	0	0	0	0	0	0	0	
	Dorade grise	<i>Plectorhinchus mediterraneus</i>	0	0	0	0	0	0	0	173	0	0	0	0	174	
	Machoiron	<i>Carlarius spp.</i>	3	23	0	0	0	0	0	0	0	0	0	240	0	266
	Raies	<i>Dasyatidae</i>	0	0	0	0	0	0	0	0	0	0	0	2	0	2
	Requins	<i>Carcharhinidae spp.</i>	0	0	0	0	1	0	0	0	0	0	1	2	0	4
	Seiche	<i>Sepia officinalis</i>	6	5	9	15	14	13	10	16	22	8	6	9	134	
	Soles	<i>Cynoglossus spp.</i>	1	21	22	6	2	0	1	6	27	77	57	7	226	
Mérou blanc	<i>Epinephelus aeneus</i>	0	0	0	0	0	0	0	0	0	0	0	1	0	1	
2024	Autres démersaux	Autres	37	18	229	100	26	49	22	9	23	33	14	52	611	
	Capitaine	<i>Pseudotolithus senegalensis</i>	3	5	1	0	0	0	1	0	1	1	20	2	33	
	Carpe rouge	<i>Lutjanus goreensis</i>	0	0	0	0	0	0	0	0	0	0	0	0	0	
	Dorade grise	<i>Plectorhinchus mediterraneus</i>	0	0	0	0	0	0	0	127	0	0	0	0	127	
	Machoiron	<i>Carlarius spp.</i>	6	20	0	0	0	0	0	0	0	0	0	120	0	146
	Raies	<i>Dasyatidae</i>	0	0	0	0	0	0	0	0	0	0	0	2	0	2
	Requins	<i>Carcharhinidae spp.</i>	0	0	0	0	1	0	0	0	0	0	0	2	0	4
	Seiche	<i>Sepia officinalis</i>	8	8	8	12	9	10	9	12	18	8	6	10	119	
	Soles	<i>Cynoglossus spp.</i>	3	13	14	21	6	1	3	6	12	29	33	8	150	
Mérou blanc	<i>Epinephelus aeneus</i>	0	0	0	0	0	0	0	0	0	0	0	0	0		

Tableau 45 : Débarquements totales par région maritime et par année de 2022 à 2024 en tonnes (t).

<b>Région</b>	<b>2022</b>	<b>2023</b>	<b>2024</b>	<b>Total</b>
Cap Vert	55 991	74 016	30 511	160 518
Casamance	51 580	52 182	43 935	147 697
Fleuve	68 076	101 361	84 031	253 468
Sine-Saloum	128 831	60 063	76 495	265 390
Thiès Nord	70 403	67 467	49 708	187 578
Thiès Sud	197 500	167 592	179 570	544 662
<b>Total général</b>	<b>572 381</b>	<b>522 682</b>	<b>464 251</b>	<b>1 559 314</b>

Tableau 46 : Débarquements par port de 2022 à 2024 en tonnes (t).

<b>Port</b>	<b>2022</b>	<b>2023</b>	<b>2024</b>
Mbour	127 059.04	109 716.69	33 450.99
Djifere	121 623.87	31 402.01	72 826.18
Joal	70 441.35	40 946.78	146 119.05
Kayar	70 402.61	47 034.78	49 708.48
Saint Louis	68 075.78	78 719.34	84 031.17
Hann	30 888.11	12 497.19	16 486.39
Kafountine	24 294.19	20 241.23	19 740.07
Cap Skirring	19 184.01	16 279.20	20 030.05
Yoff	14 374.55	10 041.80	11 825.59
Soumbédioune	10 332.84	2 335.30	1 876.63
Ziguinchor	8 101.52	3 053.74	4 164.63
Foundiougne	6 311.58	1 197.48	2 913.70
Betenti	896.03	1 228.93	755.52
Ouakam	395.67	569.30	322.55

Tableau 47 : Débarquements mensuels pour les 10 principaux ports de la pêche artisanale au Senegal de 2022 à 2024 en tonnes (t).

Année	Port	Jan	Fév	Mar	Avr	Mai	Jun	Jul	Aoû	Sep	Oct	Nov	Déc	Total
2022	Mbour	46180	6606	4914	7641	6758	2816	7284	5920	7064	13506	10955	7413	127059
	Djifere	6606	35519	10533	10396	7493	3691	3966	5435	12587	1887	12020	11490	121624
	Joal	5468	3421	1506	1839	1440	1555	1343	10282	4947	21578	14591	2472	70441
	Kayar	16784	2399	2844	6724	11120	4125	3197	1216	2149	4336	7961	7549	70403
	Saint Louis	1474	2161	8489	19607	12046	15868	1157	1489	798	1111	1611	2265	68076
	Hann	3898	3271	2240	2609	1031	1509	2122	1453	1921	2320	3729	4786	30888
	Kafountine	729	1912	954	429	411	1257	499	921	3039	6079	5282	2781	24294
	Cap Skirring	667	673	1241	1007	1437	532	340	404	2489	1763	7694	937	19184
	Yoff	500	917	1191	1362	2567	1713	338	297	172	245	408	4664	14375
	Soumbédioune	909	907	663	457	905	1123	957	740	1001	1121	1169	381	10333
	Ziguinchor	903	1030	1051	730	882	490	246	435	362	588	721	663	8102
	Foundiougne	234	305	73	370	312	536	1102	555	1262	716	347	498	6312
	Betenti	87	60	54	113	96	50	96	43	53	75	96	73	896
Ouakam	30	29	59	71	49	13	12	19	24	11	11	68	396	
2023	Mbour	27393	8886	3239	5704	12703	7227	8303	4444	8610	11504	3517	8186	109717
	Saint Louis	1931	5760	17716	9915	7304	9484	5216	1537	2324	1160	17040	21972	101361
	Kayar	12606	3881	1189	13036	5231	4766	4541	1318	2716	2943	8825	6414	67467

	Joal	16501	3917	2375	3502	735	2465	1925	14471	1605	6140	3225	1014	57875
	Djifere	4145	7029	9025	3736	3488	3436	2991	2069	8040	456	5463	2010	51888
	Hann	6919	6637	7823	4548	5952	2848	1111	684	1816	2316	1375	1912	43940
	Yoff	3424	2333	1315	3786	2365	1623	399	441	902	650	1767	6903	25908
	Kafountine	887	1823	1029	1548	1213	1153	460	2105	2724	4290	3925	3776	24932
	Cap Skirring	824	110	1552	1759	5302	1577	1094	1082	1509	1845	2209	1464	20327
	Foundiougne	304	353	261	359	549	1366	654	330	1552	445	217	557	6946
	Ziguinchor	703	834	837	543	1022	399	235	307	275	430	477	859	6923
	Soumbédioune	163	142	175	117	238	47	718	161	393	568	629	246	3599
	Betenti	86	87	122	213	265	64	78	39	46	78	80	70	1229
	Ouakam	64	92	81	93	72	17	13	17	20	17	13	71	569
2024	Joal	33631	16771	3406	21339	6134	6650	4508	10095	4824	4304	25724	8733	146119
	Saint Louis	12624	10563	21315	11284	7278	3700	3272	1259	2108	1129	4228	5272	84031
	Djifere	5488	6685	10662	10777	12777	5611	2879	2149	5742	3184	3775	3098	72826
	Kayar	6239	3390	5395	10839	8537	3304	2728	942	1709	658	2869	3096	49708
	Mbour	2065	2217	1713	4936	5058	1702	3848	1186	3911	2427	1973	2414	33451
	Cap Skirring	684	1147	1463	1479	2276	1897	1864	2081	1179	1355	2557	2048	20030
	Kafountine	759	1622	1080	1919	1514	1242	466	2072	2001	1967	1936	3160	19740
	Hann	1797	2719	3907	1720	1517	490	495	630	1220	611	544	836	16486

Yoff	2698	1192	1453	746	2084	388	138	113	480	196	703	1634	11826
Ziguinchor	427	593	581	356	347	0	254	221	223	299	291	573	4165
Foundiougne	161	202	293	233	237	169	429	269	378	224	143	176	2914
Soumbédioune	158	138	169	124	231	125	188	126	59	155	186	217	1877
Betenti	63	56	92	99	101	48	50	34	31	57	65	60	756
Ouakam	36	29	39	41	29	8	11	13	17	22	12	64	323

Tableau 48 : Débarquements totaux par groupe d'engins (Toutes espèces) de 2022 à 2024 : Toutes Zones.

<b>Engin de pêche</b>	<b>2022 (t)</b>	<b>2023 (t)</b>	<b>2024 (t)</b>
Senne tournante (ST)	156 272	246 557	255 974
Filets maillants dérivants / surface (FMDS)	121 407	85 130	58 572
Filet maillant encerclant (FME)	36 773	48 915	75 562
Ligneur (LSM)	50 563	22 102	12 301
Filet dormant (FDF/FDS)	17 890	14 005	9 116
Palangre (PAL)	11 442	9 873	7 220
Traîne / métier mixte (TM)	6 905	7 319	6 245
Autres engins cumulés	6 629	5 721	5 261
<b>Total</b>	<b>572 381</b>	<b>522 682</b>	<b>464 251</b>

Tableau 49 : Débarquements totaux par groupe d'engins et par mois (Toutes espèces) de 2022 à 2024: Toutes Zones.

Année	Engin	Jan	Fév	Mar	Avr	Mai	Jun	Jul	Aoû	Sep	Oct	Nov	Déc	Total
2022	ST	21584	8899	11260	18848	17109	9867	5748	7135	8494	8105	18146	21075	156272
	FMDS	6157	36399	12080	17076	13697	10720	1404	1753	3174	2553	8395	7999	121407
	FME	1288	1510	1499	2190	1614	2672	2233	8772	12437	24603	11620	2082	72519
	LSM	6271	1497	1041	2376	3889	3165	3827	3030	3057	5700	14258	2452	50563
	FDS	26715	3265	1764	3697	840	600	1115	1485	268	318	1032	4577	45675
	FDF	3244	1666	1764	2429	2057	3607	3698	2895	4406	1698	3153	1701	32318
	LPG	11403	1075	1820	747	1348	358	1184	774	1432	2487	2247	1277	26152
	PAL	1848	665	999	1830	1686	1175	1396	1229	1686	2693	2569	1960	19736
	TM	3045	1827	522	1356	1487	128	1171	791	38	5346	1719	664	18093
	LCS	354	480	323	281	535	1036	109	600	748	545	1574	740	7325
	FMDF	77	424	1315	690	1055	978	97	138	200	118	621	72	5786
	EP	621	579	638	482	582	373	129	240	182	351	432	413	5023
	LPO	1346	239	260	148	126	58	113	155	614	349	311	12	3730
	SP	252	406	232	951	335	161	41	142	272	26	216	74	3109
	KILI	213	237	83	139	142	33	294	0	839	372	159	185	2695
	LTR	3	7	127	41	20	307	68	29	11	27	57	59	754
	LSNM	11	4	1	0	1	1	1	4	1	0	22	664	710
PSM	40	31	82	70	23	42	26	35	8	6	19	6	388	

	FFC	0	0	1	6	1	0	7	0	0	40	44	28	127
	LR	0	0	0	1	0	0	0	0	0	0	0	0	1
2023	ST	31737	17844	22878	24829	21307	17043	10913	15143	11685	17070	27861	28247	246557
	FMDS	8373	10775	11631	10554	10589	6332	4390	2414	3148	2629	6703	7591	85130
	FME	6510	1907	3656	1758	1826	2020	2462	4657	4864	1936	4467	708	36773
	LPG	17107	3214	1432	694	2047	1447	1684	1557	2473	858	370	3397	36278
	LSM	2960	472	946	2134	2210	1241	3444	1032	2155	1888	2280	1339	22102
	PAL	1223	627	1435	2607	1754	1810	1469	1134	1329	1021	3033	1850	19292
	FDF	429	619	1206	2664	851	1711	1336	1163	2420	1091	415	514	14419
	FDS	3282	1317	285	430	2602	1836	475	103	338	197	503	2881	14250
	FMDF	79	693	1124	571	1028	573	408	364	759	259	1453	4888	12196
	TM	1250	2754	189	182	352	86	261	753	285	4727	232	380	11453
	SP	564	523	845	1312	548	600	110	190	923	52	320	98	6084
	EP	476	498	502	355	654	278	145	184	150	269	301	529	4341
	LPO	1498	157	88	185	114	105	152	87	613	321	51	88	3459
	KILI	199	226	152	218	265	1062	191	0	555	240	94	106	3307
	LSNM	40	12	14	10	8	18	10	15	13	8	26	2275	2449
	LCS	92	151	143	159	187	87	161	72	93	184	387	183	1898
	FFC	4	45	2	0	14	0	10	0	657	38	37	288	1095
LTR	40	22	119	76	42	169	82	87	46	32	188	71	974	

	PSM	87	31	91	120	42	56	37	48	26	21	41	22	622
	LR	0	0	0	3	1	0	0	0	0	0	0	0	3
2024	ST	45636	32542	27351	45234	25646	12544	7563	10641	9717	6207	14250	18643	255974
	FME	8966	2099	3833	7437	8057	5436	3649	3795	3866	3635	21484	3304	75562
	FMDS	6272	6675	12748	6448	6474	2647	3725	2823	2495	1708	3121	3435	58572
	FDF	1813	1689	1329	1342	1460	803	586	523	1212	635	781	838	13011
	PAL	718	954	1349	955	1508	706	1217	927	1566	667	842	952	12360
	LSM	916	937	1134	1157	963	641	1134	659	755	890	1975	1141	12301
	LPG	493	503	498	629	736	389	577	241	459	370	577	759	6232
	TM	215	507	450	723	670	200	1054	204	377	525	312	433	5670
	FMDF	802	312	532	193	698	259	545	384	582	378	469	312	5465
	SP	192	204	496	579	496	1209	128	226	687	441	439	113	5209
	LCS	90	141	874	155	278	171	425	447	854	612	370	345	4762
	FDS	315	347	430	547	686	91	125	42	204	84	66	360	3297
	EP	207	268	254	200	198	7	151	115	120	172	162	306	2161
	LPO	36	27	67	46	72	106	83	86	754	130	35	21	1463
	LTR	47	29	100	119	71	55	69	45	37	14	45	30	661
	KILI	41	54	65	62	60	38	56	0	114	60	36	27	613
LSNM	8	8	7	9	6	5	6	6	8	24	9	309	404	
PSM	45	19	45	54	38	27	24	27	11	20	24	32	367	

FFC	22	10	4	5	3	0	11	0	64	16	11	20	167
LR	0	0	0	1	0	0	0	0	0	0	0	0	1

### **Annexe 3 : Données environnementaux de 2022 à 2024**



*Photo 7 : Digitalisation des paramètres de collecte des données environnementaux (e.g. HOBObot pour la collecte de température de surface de la mer (C. P. B. S. Baldé ©ISRA 2025).*

Tableau 50 : Indices environnementaux annuels et mensuels sur les côtes sénégalaises de 2020 à 2024.

Année	Indices	Jan	Fév	Mar	Avr	Mai	Jun	Jul	Aoû	Sep	Oct	Nov	Déc
2020	MEI	0,25	0,26	0,13	-0,15	-0,23	-0,68	-0,94	-0,96	-1,15	-1,17	-1,13	-1,14
	NAO	1,34	1,26	1,01	-1,02	-0,41	-0,15	-1,23	0,12	0,98	-0,65	2,54	-0,3
	Anom_IUC	0,234	-1,418	0,19	0,5	0,36	-0,45	-0,31	-0,16	-0,53	0,22	-0,4	0,6
	Anom_SST	- 0,178	1,704	1,84	0,97	0,52	1,53	1,61	1,21	0,92	0,43	0,97	0,85
	Anom_Chla	0,024	-1,544	-0,5	-1,07	-0,74	-0,03	-0,14	0,04	-	-0,06	-	-0,2
2021	MEI	-1,2	-0,96	-0,8	-0,95	-1,07	-1,05	-1,44	-1,29	-1,38	-1,46	-1,39	-1,2
	NAO	-1,11	0,14	0,73	-1,43	-1,24	0,77	0,03	-0,28	-0,21	-2,29	-0,18	0,29
	Anom_IUC	0,593	0,282	1,21	0,36	0,34	0,27	0,24	0,15	0,37	0,44	0,04	0,19
	Anom_SST	0,822	0,071	-0,1	0,2	0,01	0,72	1,12	1,13	0,99	0,67	0,44	0,17
	Anom_Chla	- 0,458	-0,888	-0,8	0,3	0,67	0,78	-0,01	-0,04	-0,08	-0,18	-0,56	-0,44
2022	MEI	-1,01	-0,98	-1,3	-1,61	-1,63	-1,9	-2,17	-1,75	-1,73	-1,73	-1,53	-1,28
	NAO	1,08	1,68	0,77	-0,36	0,71	-0,12	-0,09	1,47	-1,61	-0,72	0,69	-0,15
	Anom_IUC	- 0,772	0,233	1,68	0,04	-0,83	0,06	-0,24	-0,16	-0,12	-0,29	-0,13	-0,54
	Anom_SST	1,489	1,299	-0,5	0,2	0,82	1,62	1,56	1,46	0,76	0,46	0,15	0,69
	Anom_Chla	- 0,622	-0,795	0,83	-0,23	-1,13	-0,24	-0,07	-0,01	-0,11	-0,16	-0,51	-0,19
2023	MEI	-1,11	-0,91	-0,8	-0,37	-0,06	0,43	0,5	0,51	0,68	0,48	0,91	1,13
	NAO	1,25	0,92	-1,1	-0,63	0,39	-0,58	-2,17	-1,16	-0,44	-2,03	-0,32	1,94
	Anom_IUC	- 0,671	0,683	-1,6	-0,35	0,23	0,24	-0,37	-0,19	0,23	-0,14	-0,43	-0,45
	Anom_SST	0,842	0,488	1,26	1,88	2,39	2,68	2,49	2,14	2,02	1,66	0,76	1,06
	Anom_Chla	- 0,205	1,966	-1,1	-0,7	-1,53	-0,28	-0,14	-0,08	-0,17	-0,08	-0,6	-0,33
2024	MEI	0,7	0,68	0,78	0,34	0,12	-0,23	-0,72	-0,73	-0,65	-0,52	-0,68	-0,91
	NAO	0,21	1,09	-0,2	-0,78	-0,44	-0,09	1,46	0,63	-1,43	-0,38	-0,23	1,21
	Anom_IUC	- 1,342	-1,326	0,73	-0,69	-0,01	0,4	-0,12	-0,5	0,83	-0,5	-0,81	-0,76
	Anom_SST	1,954	2,995	1,47	1,8	2,1	1,8	1,74	1,34	1,13	0,51	0,41	0,29
	Anom_Chla	- 1,512	-2,884	0,01	-1,12	-1,84	1,67	0,4	-0,04	0,15	0,28	-0,76	-0,33

## Annexe 4 : Données socio-économiques de 2022 à 2024



*Photo 8: Port de débarquement de Fass Boye (C.P. B. S. Baldé ©ISRA 2025).*

Tableau 51 : Prix moyens au débarquement des principales espèces pélagiques par année de 2022 à 2024.

<b>Année / Espèces</b>	<b>2022 (Prix FCFA/Kg)</b>	<b>2023 (Prix FCFA/Kg)</b>	<b>2024 (Prix FCFA/Kg)</b>
<i>Mugil cephalus</i> (mulet JAUNE)	300	330	390
<i>Trichiurus lepturus</i> (ceinture)	280	300	380
<i>Trachurus trecae</i> (chinchard noir)	260	300	250
<i>Sardinella aurita</i> (sardinelle ronde)	240	210	280
<i>Sardinella maderensis</i> (sardinelle plate)	230	200	260
<i>Ethmalosa fimbriata</i> (ethmalose)	150	110	140

Tableau 52 : Prix moyens au débarquement des principales espèces démersales par année de 2022 à 2024.

<b>Année / Espèces</b>	<b>2022 (Prix FCFA/Kg)</b>	<b>2023 (Prix FCFA/Kg)</b>	<b>2024 (Prix FCFA/Kg)</b>
<i>Palinurus pringlei</i> (langouste)	4200	4600	4700
<i>Loligo vulgaris</i> (calmar)	3200	3400	3000
<i>Epinephelus aeneus</i> (mérrou blanc)	3000	2900	2800
<i>Octopus vulgaris</i> (poulpe)	3000	3300	2900
<i>Sepia officinalis</i> (seiche)	2400	2500	2700
<i>Lutjanus goreensis</i> (carpe rouge)	2500	2700	2800
<i>Mycteroperca rubra</i> (badèche)	2100	2300	2200
<i>Pagrus caeruleostictus</i> (pagre)	1900	2000	2100
<i>Polydactylus quadrifilis</i> (gros capitaine)	2000	2200	1800
<i>Pseudupeneus prayensis</i> (rouget)	1300	1400	1350

Tableau 53 : Variations saisonnières des prix moyens au débarquement par espèce pélagique par année.

Année	Mois	Espèces					
		<i>Mugil cephalus</i>	<i>Trichiurus lepturus</i>	<i>Trachurus trecae</i>	<i>Sardinella aurita</i>	<i>Sardinella maderensis</i>	<i>Ethmalosa fimbriata</i>
2022	Janvier	750	250	180	300	280	170
	Février	700	260	350	420	220	180
	Mars	600	300	280	350	260	220
	Avril	450	500	330	310	300	160
	Mai	500	700	250	280	350	170
	Juin	420	680	200	200	200	150
	Juillet	350	200	180	350	260	280
	Août	320	100	350	380	150	270
	Septembre	400	150	260	300	380	160
	Octobre	380	180	350	260	260	150
	Novembre	420	230	400	300	310	160
	Décembre	600	300	300	350	350	180
2023	Janvier	400	300	170	270	380	180
	Février	450	350	240	260	400	200
	Mars	380	900	280	240	450	350
	Avril	350	600	260	200	250	200
	Mai	300	650	230	220	420	150
	Juin	250	500	170	180	300	110
	Juillet	180	150	160	260	200	160
	Août	150	100	200	150	150	140
	Septembre	200	200	230	200	260	120
	Octobre	150	220	260	180	300	110
	Novembre	150	250	420	210	200	100
	Décembre	400	350	340	280	420	150
2024	Janvier	780	200	180	350	300	150
	Février	650	230	300	300	330	160
	Mars	550	260	330	310	300	180
	Avril	500	300	300	280	280	120
	Mai	450	400	280	300	310	140
	Juin	390	380	250	250	260	130
	Juillet	370	150	260	300	270	150
	Août	600	80	550	250	240	120
	Septembre	380	200	300	320	350	140
	Octobre	360	250	320	280	280	130
	Novembre	500	270	350	350	310	140
	Décembre	650	280	280	320	330	170

Tableau 54 : Variations saisonnières des prix moyens au débarquement par espèce démersale par année.

Année	Mois	Espèces					
		<i>Epinephelus aeneus</i>	<i>Mycteroperca rubra</i>	<i>Octopus vulgaris</i>	<i>Pagrus caeruleostictus</i>	<i>Plectorhinchus mediterraneus</i>	<i>Sepia officinalis</i>
2022	Janvier	4000	2800	2200	1800	500	2000
	Février	3200	2700	2500	2400	700	2200
	Mars	3600	2600	2700	2200	800	2300
	Avril	4200	2700	2900	2600	900	2400
	Mai	4300	2800	2600	2300	700	2000
	Juin	3800	2900	3000	2100	1000	1900
	Juillet	3500	3000	3200	2300	1600	2100
	Août	3800	3100	2800	2400	900	2300
	Septembre	4100	3300	2600	2200	1100	2100
	Octobre	4000	3400	2400	2400	1300	2000
	Novembre	4300	3000	2300	2700	900	2200
	Décembre	3500	2600	2200	2000	700	1800
2023	Janvier	4200	2700	2500	2200	800	2100
	Février	4100	2800	2300	2600	1000	2300
	Mars	4300	3000	2400	2100	900	2600
	Avril	4500	3100	2600	1800	850	2200
	Mai	4600	3200	2700	2000	800	2000
	Juin	4700	3500	2500	2200	900	2100
	Juillet	4300	3600	2400	2700	700	2000
	Août	4100	3800	2600	3000	850	2500
	Septembre	3800	4000	2300	2500	900	2400
	Octobre	3600	3000	2100	2600	1800	2200
	Novembre	4000	2900	2000	2400	1400	2300
	Décembre	3800	1800	2300	2300	900	2000
2024	Janvier	3800	2600	2000	2000	600	1900
	Février	3500	2700	2100	2300	500	2100
	Mars	3900	2800	2200	2400	700	2000
	Avril	4100	3000	2300	2000	800	1900
	Mai	4200	3100	2200	2100	700	2000
	Juin	4500	3300	2300	1900	600	1800
	Juillet	7000	3400	2000	2600	500	2000
	Août	6000	4200	2500	2400	600	2400
	Septembre	5200	4500	2200	2800	500	2100
	Octobre	4700	2800	2100	2300	700	1900
	Novembre	3900	2700	2200	2500	800	2000
	Décembre	3600	2500	2100	2100	600	1900